

ИП Бахарева Татьяна Алексеевна

Заказчик: АО «Самараинвестнефть»

Договор СИН.02.23-388

от от 26.12.2023г.

Экз. №

Документация по планировке территории
по внесению изменений в документацию по планировке территории
для строительства объекта АО «Самараинвестнефть»: «Обустройство
Плотниковского месторождения нефти. Линия ВЛ-10 кВ»,
расположенного: Самарская область, Похвистневский район, в
границах сельских поселений Старый Аманак и Мочалеевка
муниципального района Похвистневский Самарской области.

ПРОЕКТ МЕЖЕВАНИЯ ТЕРРИТОРИИ

Раздел 5. «Проект межевания территории. Графическая часть»

Раздел 6. «Проект межевания территории. Текстовая часть»

Книга 3. Основная часть.

ИП Бахарева Татьяна Алексеевна



Т.А. Бахарева

г.Самара
2024г.

Документация по внесению изменений в документацию по планировке территории разработана в составе, предусмотренном действующим Градостроительным кодексом Российской Федерации (Федеральный закон от 29.12.2004 № 190-ФЗ), Постановлением Правительства РФ № 564 от 12.05.2017 «Об утверждении положения о составе и содержании проектов планировки территории, предусматривающих размещение одного или нескольких линейных объектов» и техническим заданием на выполнение проекта планировки территории и проекта межевания территории объекта: «Обустройство Плотниковского месторождения нефти. Линия ВЛ-10 кВ», расположенного: Самарская область, Похвистневский район, в границах сельских поселений Старый Аманак и Мочалеевка муниципального района Похвистневский Самарской области.

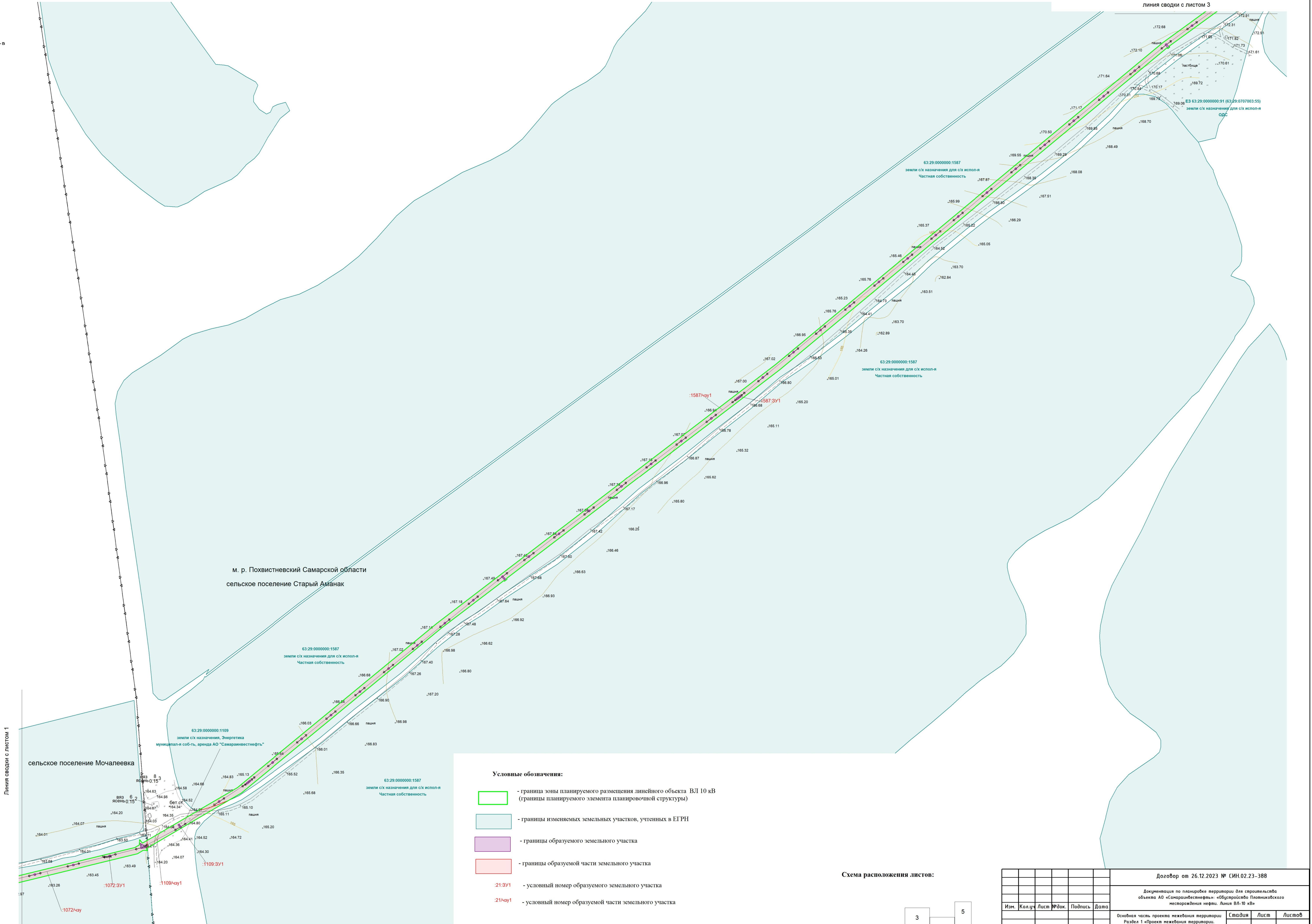
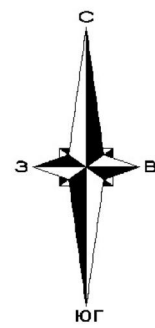
Документация по внесению изменений в документацию по планировке территории в отношении объекта АО «Самараинвестнефть»: Обустройство Плотниковского месторождения нефти. Линия ВЛ-10 кВ», расположенного: Самарская область, Похвистневский район, в границах сельских поселений Старый Аманак и Мочалеевка муниципального района Похвистневский Самарской области, подготовлена в целях корректировки Таблиц «Сведения о земельных участках поставленных на государственный кадастровый учет», «Перечень образуемых земельных участков для строительства объекта, а именно: меняется форма таблицы «Перечень образуемых земельных участков для строительства объекта» (добавляются местоположение существующего земельного участка, местоположение образуемого земельного участка, вид земельного участка, сведения об отнесении (неотнесении) образуемых земельных участков к территории общего пользования, категория земель образуемого земельного участка, вид разрешенного использования образуемых земельных участков в соответствии с классификатором видов разрешенного использования, площадь исходного земельного участка, площадь образуемого земельного участка); корректируется площадь, категория земель и условный номер образуемых земельных участков и образуемых частей земельных участков, указанных в таблицах проекта межевания территории.

Площадь зоны размещения линейного объекта в ранее утвержденной документации по планировке территории постановлением Администрации муниципального района Похвистневский Самарской области от 11.12.2019 № 917 «Об утверждении проекта планировки и проекта межевания территории для строительства объекта АО «Самараинвестнефть»: «Обустройство Плотниковского месторождения нефти. Линия ВЛ-10 кВ», расположенного: Самарская область, Похвистневский район, в границах сельских поселений Старый Аманак и Мочалеевка муниципального района Похвистневский Самарской области» составляет 74 992 кв.м, в изменой документации по планировке территории согласно составляет также 75 089 кв.м, т.об. не меняется.

| | | | | | | | | | | |
|--------------|--------------|------|--------------|-------|--|------------|--|--|--|------|
| Инв. № подл. | Подп. и дата | | Взам. инв. № | | <p>Площадь зоны размещения линейного объекта в ранее утвержденной документации по планировке территории постановлением Администрации муниципального района Похвистневский Самарской области от 11.12.2019 № 917 «Об утверждении проекта планировки и проекта межевания территории для строительства объекта АО «Самараинвестнефть»: «Обустройство Плотниковского месторождения нефти. Линия ВЛ-10 кВ», расположенного: Самарская область, Похвистневский район, в границах сельских поселений Старый Аманак и Мочалеевка муниципального района Похвистневский Самарской области» составляет 74 992 кв.м, в изменой документации по планировке территории согласно составляет также 75 089 кв.м, т.об. не меняется.</p> | | | | | |
| | | | | | | | | | | |
| | | | | | | | | | | |
| Изм. | Кол.уч | Лист | № док. | Подп. | Дата | Содержание | | | | Лист |
| | | | | | | | | | | 2 |

| | | |
|---------------|--------------|--------------|
| Инов. № подл. | Подп. и дата | Взам. инв. № |
| | | |

| № п/п | Наименование | Лист |
|------------|--|------|
| | РАЗДЕЛ 5. Графические материалы | 4 |
| | РАЗДЕЛ 6. Проект межевания территории. Текстовая часть | 5 |
| 1. | Перечень образуемых частей земельных участков | 6 |
| 2. | Перечень образуемых земельных участков для строительства объекта, подлежащих постановке на государственный кадастровый учет | 8 |
| 3. | Перечень координат характерных точек границ территории, применительно к которой осуществляется подготовка проекта межевания | 10 |
| 4. | Перечень координат характерных точек образуемых земельных участков | 18 |
| 5 | Целевое назначение лесов, вид (виды) разрешенного использования лесного участка, количественные и качественные характеристики лесного участка, сведения о нахождении лесного участка в границах особо защитных участков лесов (в случае, если подготовка проекта межевания территории осуществляется в целях определения местоположения границ образуемых и (или) изменяемых лесных участков) | 33 |
| 6 | Сведения об отнесении (неотнесении) образуемых земельных участков к территории общего пользования | 33 |
| 7 | Условные номера образуемых земельных участков, кадастровые номера или иные ранее присвоенные государственные учетные номера существующих земельных участков, в отношении которых предполагаются их резервирование и (или) изъятие для государственных или муниципальных нужд, их адреса или описание местоположения, перечень и адреса расположенных на таких земельных участках объектов недвижимого имущества (при наличии сведений о них в Едином государственном реестре недвижимости) | 33 |
| 8 | Перечень кадастровых номеров существующих земельных участков, на которых линейный объект может быть размещен на условиях сервитута, публичного сервитута, их адреса или описание местоположения, перечень и адреса расположенных на таких земельных участках объектов недвижимого имущества (при наличии сведений о них в Едином государственном реестре недвижимости) | 33 |
| 9 | Сведения об отнесении образуемого земельного участка к определенной категории земель (в том числе в случае, если земельный участок в связи с размещением линейного объекта подлежит отнесению к определенной категории земель в силу закона без необходимости принятия решения о переводе земельного участка из состава земель этой категории в другую) или сведения о необходимости перевода земельного участка из состава земель одной категории в другую | 34 |
| Содержание | | Лист |
| | | 3 |
| Изм. | Кол.уч | Лист |
| № док. | Подп. | Дата |



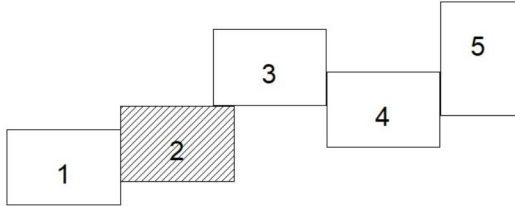
м. р. Похвистневский Самарской области
сельское поселение Старый Аманак

сельское поселение Мочалеевка

Условные обозначения:

- граница зоны планируемого размещения линейного объекта ВЛ 10 кВ (границы планируемого элемента планировочной структуры)
- границы изменяемых земельных участков, учтенных в ЕГРН
- границы образуемого земельного участка
- границы образуемой части земельного участка
- условный номер образуемого земельного участка
- условный номер образуемой части земельного участка

Схема расположения листов:



| | | | | | |
|--|--------|------|--------|--|------|
| Договор от 26.12.2023 № СИН.02.23-388 | | | | | |
| Документация по планировке территории для строительства объекта АО «Санаршвестнефть»: «Обустройство Плотниковского несторожения нефти. Линия ВЛ-10 кВ» | | | | | |
| Изм. | Кол.уч | Лист | № док. | Подпись | Дата |
| Основная часть проекта нежевания территории. Раздел 1 «Проект нежевания территории. Графическая часть» | | | | Стадия | Лист |
| Составил Бахарева | | | | П | 2 |
| Чертеж нежевания территории М 1:1000 | | | | Листов | 5 |
| | | | | ИП Бахарева Татьяна Алексеевна 2024 г. | |

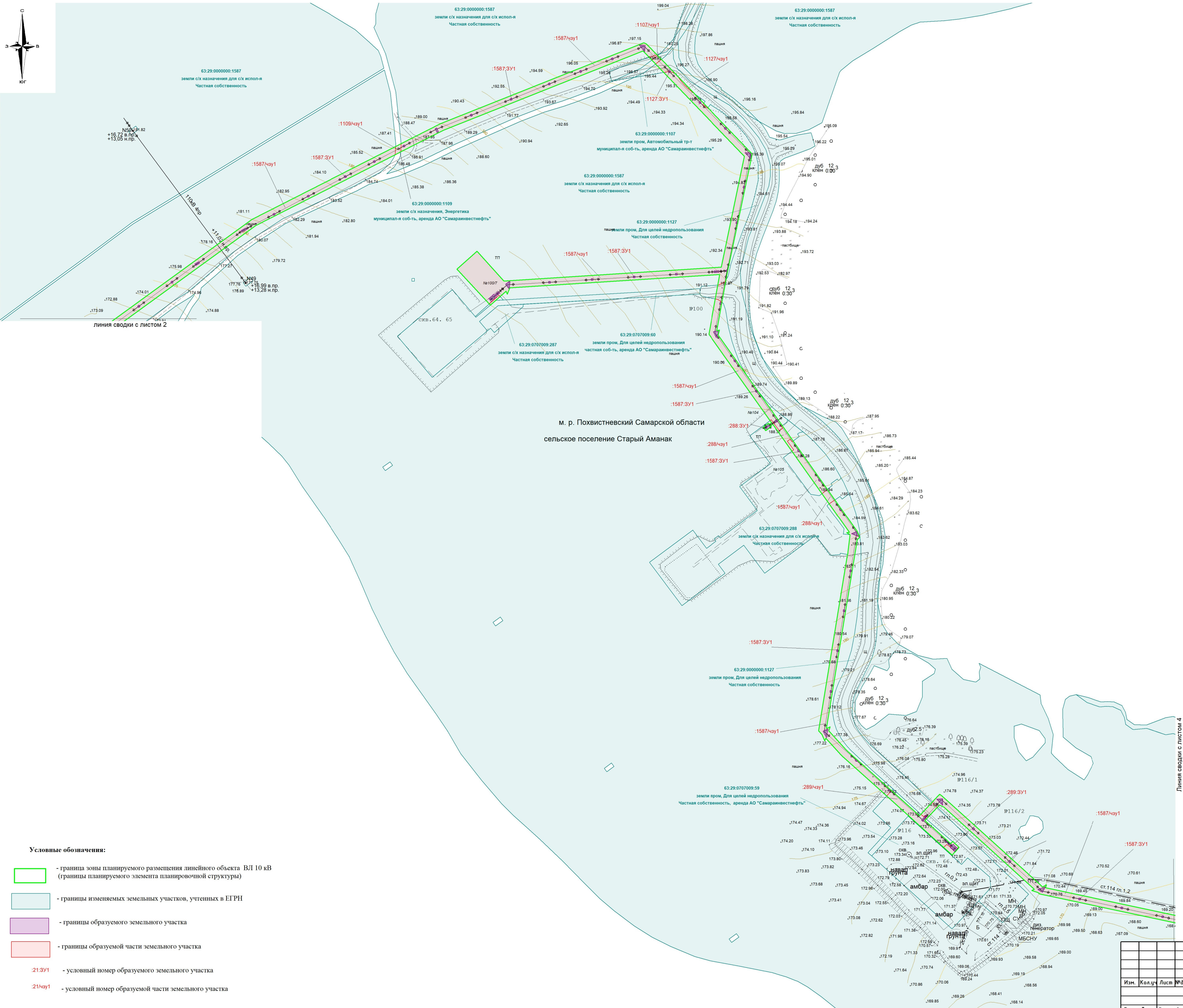
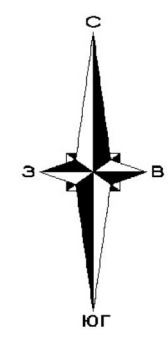
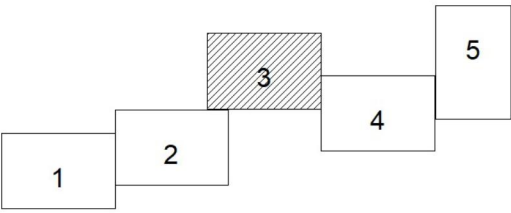



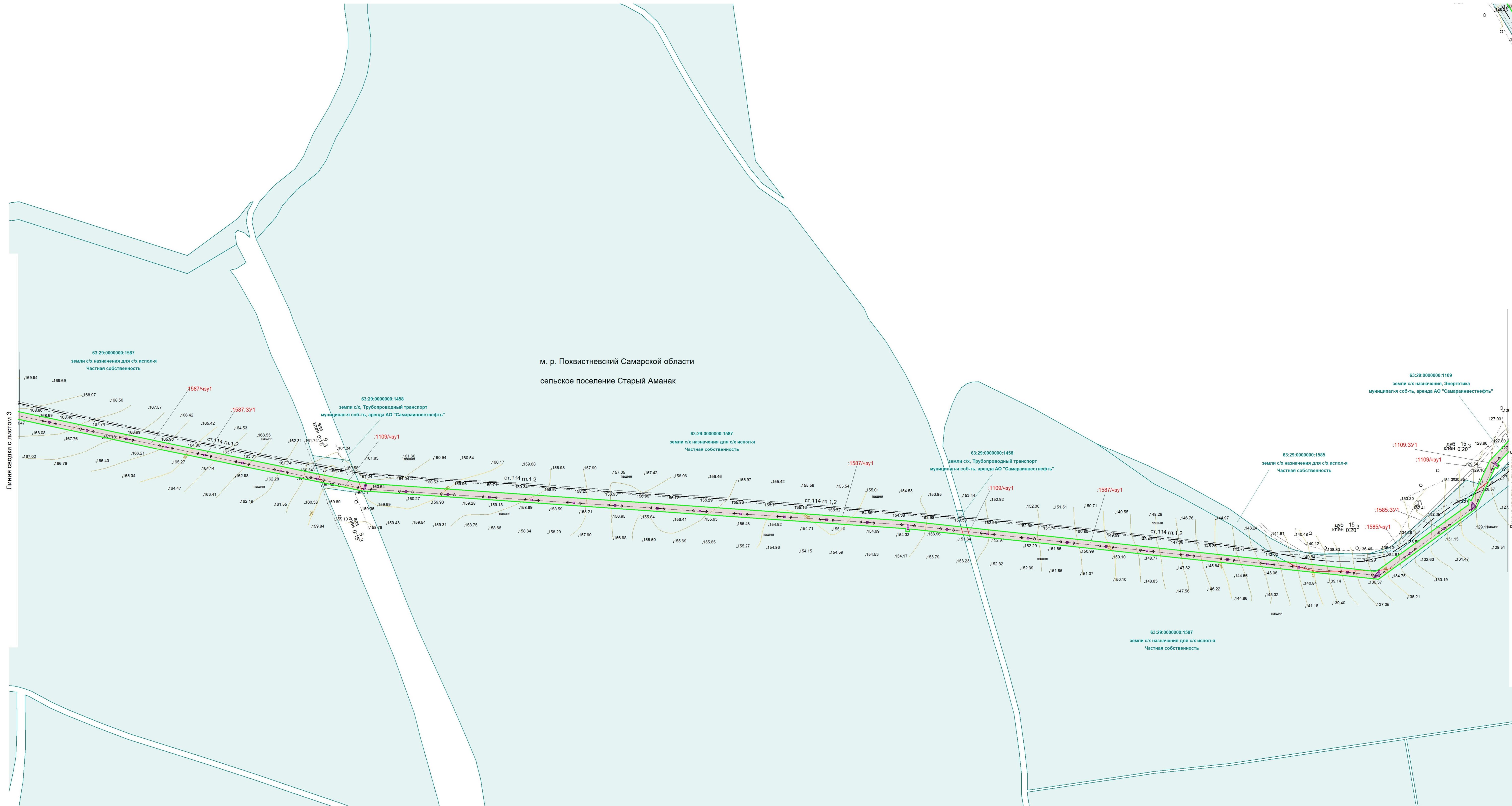
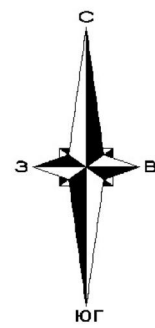
Схема расположения листов:



Условные обозначения:

- граница зоны планируемого размещения линейного объекта ВЛ 10 кВ (границы планируемого элемента планировочной структуры)
- границы изменяемых земельных участков, учтенных в ЕГРН
- границы образуемого земельного участка
- границы образуемой части земельного участка
- условный номер образуемого земельного участка
- условный номер образуемой части земельного участка

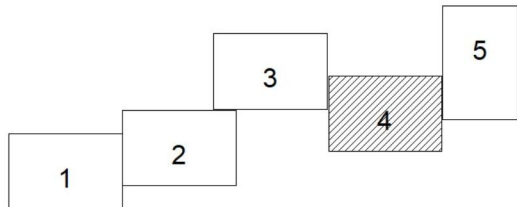
| | | | | | | | | | |
|---|----------|---|--------|---|------|--|--|--|--|
| | | | | | | Договор от 26.12.2023 № СИН.02.23-388 | | | |
| | | | | | | Документация по планировке территории для строительства объекта АО «Самаринвестнефть» - «Обустройство Платниковского несторожения нефти. Линия ВЛ-10 кВ» | | | |
| Изм. | Кол.ч | Лист | № док. | Подпись | Дата | | | | |
| | | | | | | | | | |
| Основная часть, проекта нежевания территории. Раздел 1 «Проект нежевания территории. Графическая часть» | | | | Стандия | Лист | Листов | | | |
| | | | | П | З | 5 | | | |
| Чертеж нежевания территории М 1:1000 | | | | ИП Бахарева Татьяна Алексеевна 2024 г. | | | | | |
| Формат А1 | | | | | | | | | |
| Составил | Бахарева |  | | 13.09.2024 | | | | | |



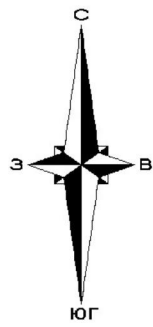
Условные обозначения:

- границы зоны планируемого размещения линейного объекта ВЛ 10 кВ (границы планируемого элемента планировочной структуры)
- границы изменяемых земельных участков, учтенных в ЕГРН
- границы образуемого земельного участка
- границы образуемой части земельного участка
- условный номер образуемого земельного участка
- условный номер образуемой части земельного участка

Схема расположения листов:



| | | | | | | | | |
|----------|----------|------|--------|---------|------------|---|--|------|
| | | | | | | Договор от 26.12.2023 № СИН.02.23-388 | | |
| | | | | | | Документация по планировке территории для строительства объекта АО «Самаринвестнефть» - «Обустройство Площадки нестационарного нефтяного резервуара ВЛ-10 кВ» | | |
| Изм. | Кол.уч. | Лист | № док. | Подпись | Дата | Основная часть проекта нежелезнодорожной территории. Раздел 1 «Проект нежелезнодорожной территории. Графическая часть» | Стация | Лист |
| | | | | | | | П | 4 |
| Составил | Бахарева | | | | 13.09.2024 | Чертеж нежелезнодорожной территории М 1:1000 | ИП Бахарева Татьяна Алексеевна 2024 г. | |
| | | | | | | | | |

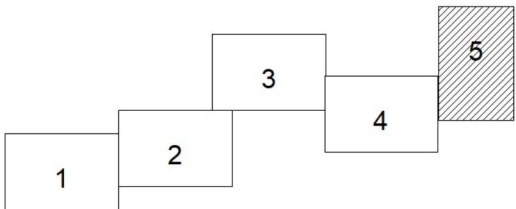


м. р. Похвистневский Самарской области
сельское поселение Старый Аманак

Условные обозначения:

- граница зоны планируемого размещения линейного объекта ВЛ 10 кВ (границы планируемого элемента планировочной структуры)
- границы изменяемых земельных участков, учтенных в ЕГРН
- границы образуемого земельного участка
- границы образуемой части земельного участка
- условный номер образуемого земельного участка
- условный номер образуемой части земельного участка

Схема расположения листов:



Линия сводки с листом 4

| | | | | | | | | |
|----------|----------|------|--------|---------|------------|---|---|------|
| | | | | | | Договор от 26.12.2023 № СИН.02.23-388 | | |
| | | | | | | Документация по планировке территории для строительства объекта АО «Самаранефтегаз»: «Обустройство Платиновского несорощения нефти. Линия ВЛ-10 кВ» | | |
| Изм. | Колуч | Лист | № док. | Подпись | Дата | Основная часть проекта межевания территории Раздел 1 «Проект межевания территории» Графическая часть» | Стадия | Лист |
| Составил | Бахарева | | | | 13.09.2024 | | П | 5 |
| | | | | | | Чертеж межевания территории М 1:1000 | ИП Бахарева Татьяна Алексеевна 2024 г. | |

РАЗДЕЛ 6. Проект межевания территории. Текстовая часть

[illegible]

Таблица 1. Перечень образуемых частей земельных участков.

| № п/п | Кадастровый номер земельного участка | Обозначение чзу | Категория земель | Сведения о правах и землепользов-х | Разрешенное использование | Наименование объекта (вид аренды) | Площадь, м² |
|-------|--------------------------------------|-----------------|----------------------|--|----------------------------|--|-------------|
| 1 | 63:29:0602005:22 | :22/чзу1 | Земли с/х назначения | Администрация муниципального района Похвистневский, аренда АО «Самараинвестнефть» | Энергетика | «Обустройство Плотниковского месторождения нефти. Линия ВЛ-10 кВ») | 553 |
| 2 | 63:29:0602005:21 | :21/чзу1 | Земли с/х назначения | Администрация муниципального района Похвистневский, аренда АО «Самараинвестнефть» | Энергетика | «Обустройство Плотниковского месторождения нефти. Линия ВЛ-10 кВ») | 6541 |
| 3 | 63:29:0000000:1072 | :1072/чзу1 | Земли с/х назначения | Частная собственность, физ.лицо | Для с/х использования | «Обустройство Плотниковского месторождения нефти. Линия ВЛ-10 кВ» | 6445 |
| 4 | 63:29:0000000:1109 | :1109/чзу1 | Земли с/х назначения | Самарская область, Похвистневский район, сельское поселение Старый Аманак, аренда АО «Самараинвестнефть» | Энергетика | «Обустройство Плотниковского месторождения нефти. Линия ВЛ-10 кВ») | 3323 |
| 5 | 63:29:0000000:1587 | :1587/чзу1 | Земли с/х назначения | Частная собственность, физ.лицо Авдеев Владимир Анатольевич | Для с/х использования | «Обустройство Плотниковского месторождения нефти. Линия ВЛ-10 кВ» | 45069 |
| 6 | 63:29:0000000:1127 | :1127/чзу1 | Земли промышленности | Частная собственность, физ.лицо | Для целей недропользования | «Обустройство Плотниковского месторождения нефти. Линия ВЛ-10 кВ» | 539 |
| 7 | 63:29:0000000:1107 | :1107/чзу1 | Земли промышленности | Самарская область, Похвистневский район, сельское поселение Старый Аманак, аренда АО «Самараинвестнефть» | Автомобильный транспорт | «Обустройство Плотниковского месторождения нефти. Линия ВЛ-10 кВ») | 49 |
| 8 | 63:29:0707009:287 | :287/чзу1 | Земли с/х назначения | Частная собственность, физ.лицо | Для с/х использования | «Обустройство Плотниковского месторождения нефти. Линия ВЛ-10 кВ» | 28 |

Взам. инв. №

Подп. и дата

Инв. № подл.

| | | | | | |
|------|--------|------|--------|-------|------|
| | | | | | |
| Изм. | Кол.уч | Лист | № док. | Подп. | Дата |

Основная часть проекта межевания территории

| № п/п | Кадастровый номер земельного участка | Обозначение чзу | Категория земель | Сведения о правах и землепользов-х | Разрешенное использование | Наименование объекта (вид аренды) | Площадь, м² |
|-------|--------------------------------------|-----------------|----------------------|------------------------------------|---------------------------|---|-------------|
| 9 | 63:29:0707009:288 | :288/чзу1 | Земли с/х назначения | Частная собственность, физ.лицо | Для с/х использования | «Обустройство Плотниковского месторождения нефти. Линия ВЛ-10 кВ» | 291 |
| 10 | 63:29:0707009:289 | :289/чзу1 | Земли с/х назначения | Частная собственность, физ.лицо | Для с/х использования | «Обустройство Плотниковского месторождения нефти. Линия ВЛ-10 кВ» | 742 |
| 11 | 63:29:0000000:1585 | :1585/чзу1 | Земли с/х назначения | Частная собственность, физ.лицо | Для с/х использования | «Обустройство Плотниковского месторождения нефти. Линия ВЛ-10 кВ» | 9855 |
| 12 | 63:29:0000000:1586 | :1586/чзу1 | Земли с/х назначения | Частная собственность, физ.лицо | Для с/х использования | «Обустройство Плотниковского месторождения нефти. Линия ВЛ-10 кВ» | 73 |

Общая площадь образуемых частей земельных участков: 73 508 кв.м.

В соответствии со ст. 39.23 Земельного кодекса РФ указанные в таблице 1 образуемые части земельных участков, находящихся в государственной или муниципальной собственности, используются на условиях сервитута, в целях размещения линейных объектов, сооружений связи, специальных информационных знаков и защитных сооружений, не препятствующих разрешенному использованию земельного участка, и осуществление пользования недрами.

| | | | | | | | | | | |
|--------------|--------------|--------------|------|--------|------|--------|-------|------|---|------|
| Инв. № подл. | Подп. и дата | Взам. инв. № | | | | | | | Основная часть проекта межевания территории | Лист |
| | | | | | | | | | | 7 |
| | | | Изм. | Кол.уч | Лист | № док. | Подп. | Дата | | |

Перечень образуемых земельных участков для строительства объекта, подлежащих постановке на государственный кадастровый учет.

- Категория земель промышленности устанавливается в ДПТ на образуемые земельные участки независимо от категории земель исходного земельного участка по следующим основаниям:
- 1. Пункт 14 Статья 26 Федеральный закон от 31 декабря 2014 г. N 499-ФЗ «О внесении изменений в Земельный кодекс Российской Федерации и отдельные законодательные акты Российской Федерации» (с изменениями и дополнениями):«14. По заявлению исполнительного органа государственной власти или органа местного самоуправления, принявших решение об изъятии земельного участка для государственных или муниципальных нужд, либо организации, подавшей ходатайство об изъятии, на основании которого было принято такое решение, в государственный кадастр недвижимости в отношении земельных участков, предназначенных в соответствии с утвержденными документами территориального планирования и утвержденным проектом планировки территории для размещения линейных объектов федерального значения, регионального значения или местного значения, независимо от принадлежности таких земельных участков к определенной категории земель вносятся сведения о принадлежности таких земельных участков к категории земель промышленности, энергетики, транспорта, связи, радиовещания, телевидения, информатики, земель для обеспечения космической деятельности, земель обороны, безопасности или земель иного специального назначения, за исключением случаев, если такие земельные участки отнесены к категории земель населенных пунктов. При этом принятие решения о переводе земельного участка из одной категории земель в другую или об отнесении земельного участка к определенной категории земель не требуется».
 - 2. Статья 4. Особенности отнесения земель или земельных участков в составе таких земель к определенной категории земель, установления публичных сервитутов, изъятия земельных участков в целях модернизации и расширения магистральной инфраструктуры. Федеральный закон от 31 июля 2020 г. № 254-ФЗ «Об особенностях регулирования отдельных отношений в целях модернизации и расширения магистральной инфраструктуры и о внесении изменений в отдельные законодательные акты Российской Федерации» «1. Сведения об отнесении земельного участка, находящегося в государственной или муниципальной собственности, к категории земель промышленности, энергетики, транспорта, связи, радиовещания, телевидения, информатики, земель для обеспечения космической деятельности, земель обороны, безопасности или земель иного специального назначения (за исключением случая, если такой земельный участок отнесен к категории земель населенных пунктов) в целях строительства, реконструкции объекта инфраструктуры вносятся в Единый государственный реестр недвижимости по заявлениям указанных в части 2 настоящей статьи лиц на основании утвержденной документации по планировке территории. При этом принятие решения о переводе земельного участка из одной категории земель в другую или об отнесении земельного участка к определенной категории земель не требуется».
 - 3. Статья 11 Федеральный закон от 3 августа 2018 г. № 341-ФЗ «О внесении изменений в Земельный кодекс Российской Федерации и отдельные законодательные акты Российской Федерации в части упрощения размещения линейных объектов» «2. Одновременно с регистрацией права лица, которому предоставлен земельный участок, указанный в части 1 настоящей статьи, в Единый государственный реестр недвижимости вносятся сведения о принадлежности такого земельного участка к категории земель промышленности, энергетики, транспорта, связи, радиовещания, телевидения, информатики, земель для обеспечения космической деятельности, земель обороны, безопасности или земель иного специального назначения, за исключением случаев, если такой земельный участок отнесен к категории земель населенных пунктов. При этом принятие решения о переводе земельного участка из одной категории земель в другую категорию или об отнесении земельного участка к определенной категории земель не требуется».

| № п/п | Кадастровый номер существующего земельного участка / кадастрового квартала | Условный номер образуемого земельного участка | Номера характерных точек образуемых земельных участков | Местоположение существующего земельного участка | Местоположение образуемого земельного участка | Вид права Правообладатель | Категория земель | Сведения об отнесении (неотнесении) образуемых земельных участков к территории общего пользования | категория земель образуемого земельного участка | Вид разрешенного использования образуемых земельных участков в соответствии с классификатором видов разрешенного использования | Площадь исходного земельного участка, кв. м | Площадь образуемого земельного участка, кв. м | Способ образования |
|-------|--|---|--|---|---|---|----------------------|---|---|--|---|---|---|
| 1 | 2 | 3 | 4 | 5 | 6 | 7 | 8 | 9 | 10 | 11 | 12 | 13 | 14 |
| 1 | 63:29:0602005:21 | :21:3У1 | 1-90 | Местоположение установлено относительно ориентира, расположенного в границах участка. Почтовый адрес ориентира: Самарская область, Похвистневский район, сельское поселение Мочалеевка. | Российская Федерация, Самарская область, Похвистневский район, сельское поселение Мочалеевка. | Администрация муниципального района Похвистневский, аренда АО «Самараинвестнефть» | Земли с/х назначения | Не относится к территории общего пользования | Земли промышленности | Энергетика (6.7) | 6732 | 191 | Образование Раздел с сохранением земельного участка в измененных границах |
| 2 | 63:29:0000000:1072 | :1072:3У1 | 1-74 | Местоположение установлено относительно ориентира, расположенного в границах участка. Почтовый адрес ориентира: Самарская область, | Российская Федерация, Самарская область, Похвистневский район, сельское поселение Мочалеевка. | Частная собственность, физ.лицо | Земли с/х назначения | Не относится к территории общего пользования | Земли промышленности | Энергетика (6.7) | 729000 | 128 | Образование земельного участка в результате раздела |

Инов. № подл.

Подп. и дата

Взам. инв. №

| № п/п | Кадастровый номер существующего земельного участка / кадастрового квартала | Условный номер образуемого земельного участка | Номера характерных точек образуемых земельных участков | Местоположение существующего земельного участка | Местоположение образуемого земельного участка | Вид права Правообладатель | Категория земель | Сведения об отнесении (неотнесении) образуемых земельных участков к территории общего пользования | категория земель образуемого земельного участка | Вид разрешенного использования образуемых земельных участков в соответствии с классификатором видов разрешенного использования | Площадь исходного земельного участка, кв. м | Площадь образуемого земельного участка, кв. м | Способ образования |
|--------|--|---|--|--|---|--|----------------------|---|---|--|---|---|---|
| 1 | 2 | 3 | 4 | 5 | 6 | 7 | 8 | 9 | 10 | 11 | 12 | 13 | 14 |
| | | | | Похвистневский район, сельское поселение Мочалеевка. | | | | | | | | | |
| 3 | 63:29:0000000:1109 | :1109:ЗУ1 | 1-33 | Самарская область, Похвистневский район, сельское поселение Старый Аманак | Российская Федерация, Самарская область, Похвистневский район, сельское поселение Старый Аманак | Самарская область, Похвистневский район, сельское поселение Старый Аманак, аренда АО «Самараинвестнефть» | Земли с/х назначения | Не относится к территории общего пользования | Земли промышленности | Энергетика (6.7) | 3421 | 98 | Образование Раздел с сохранением земельного участка в измененных границах |
| 4 | 63:29:0000000:1587 | :1587:ЗУ1 | 1-506 | Самарская область, Похвистневский р-н, с/п Старый Аманак | Российская Федерация, Самарская область, Похвистневский район, сельское поселение Старый Аманак | Частная собственность, физ.лицо Авдеев Владимир Анатольевич | Земли с/х назначения | Не относится к территории общего пользования | Земли промышленности | Энергетика (6.7) | 30767950 | 843 | Образование земельного участка в результате раздела |
| 5 | 63:29:0000000:1127 | :1127:ЗУ1 | 1-12 | Самарская область, Похвистневский район, сельское поселение Старый Аманак | Российская Федерация, Самарская область, Похвистневский район, сельское поселение Старый Аманак | Частная собственность, физ.лицо | Земли промышленности | Не относится к территории общего пользования | Земли промышленности | Энергетика (6.7) | 86972 | 8 | Образование земельного участка в результате раздела |
| 6 | 63:29:0707009:288 | :288:ЗУ1 | 1-10 | Самарская область, Похвистневский р-н, с/п Старый Аманак | Российская Федерация, Самарская область, Похвистневский район, сельское поселение Старый Аманак | Частная собственность, физ.лицо | Земли с/х назначения | Не относится к территории общего пользования | Земли промышленности | Энергетика (6.7) | 15217 | 42 | Образование земельного участка в результате раздела |
| 7 | 63:29:0707009:289 | :289:ЗУ1 | 1-14 | Самарская область, Похвистневский р-н, с/п Старый Аманак | Российская Федерация, Самарская область, Похвистневский район, сельское поселение Старый Аманак | Частная собственность, физ.лицо | Земли с/х назначения | Не относится к территории общего пользования | Земли промышленности | Энергетика (6.7) | 1987 | 56 | Образование земельного участка в результате раздела |
| 8 | 63:29:0000000:1585 | :1585:ЗУ1 | 1-107 | Российская Федерация, Самарская область, Похвистневский р-н, с/п Старый Аманак | Российская Федерация, Самарская область, Похвистневский район, сельское поселение Старый Аманак | Частная собственность, физ.лицо | Земли с/х назначения | Не относится к территории общего пользования | Земли промышленности | Энергетика (6.7) | | 215 | Образование земельного участка в результате раздела |
| Итого: | | | | | | | | | | | | 1581 | |

Земли промышленности* - Земли промышленности, энергетики, транспорта, связи, радиовещания, телевидения, информатики, земли для обеспечения космической деятельности, земли обороны, безопасности

Перечень координат характерных точек границ территории, применительно к которой осуществляется подготовка проекта межевания

| Обозначение характерных точек границ | Координаты, м | |
|---|---------------|------------|
| | X | Y |
| 1 | 439353,25 | 2286967,90 |
| 2 | 439355,68 | 2286960,15 |
| 3 | 439372,93 | 2286779,39 |
| 4 | 439375,65 | 2286750,81 |
| 5 | 439373,13 | 2286740,20 |
| 6 | 439384,16 | 2286746,01 |
| 7 | 439380,85 | 2286780,67 |
| 8 | 439363,76 | 2286959,76 |
| 9 | 439368,47 | 2286961,23 |
| 10 | 439363,40 | 2286963,44 |
| 11 | 439361,35 | 2286984,98 |
| 12 | 439364,50 | 2287332,29 |
| 13 | 439364,58 | 2287341,16 |
| 14 | 439364,70 | 2287353,72 |
| 15 | 439367,45 | 2287359,39 |
| 16 | 439373,05 | 2287357,98 |
| 17 | 439369,35 | 2287363,29 |
| 18 | 439439,45 | 2287507,59 |
| 19 | 439444,63 | 2287515,08 |
| 20 | 439447,48 | 2287513,42 |
| 21 | 439449,49 | 2287516,88 |
| 22 | 439447,99 | 2287517,75 |
| 23 | 439446,91 | 2287518,38 |
| 24 | 439456,81 | 2287532,71 |
| 25 | 439465,60 | 2287545,42 |
| 26 | 439504,35 | 2287601,48 |
| 27 | 439507,86 | 2287606,56 |
| 28 | 439518,65 | 2287622,17 |
| 29 | 439519,87 | 2287634,23 |
| 30 | 439522,76 | 2287641,81 |
| 31 | 439520,53 | 2287640,61 |
| 32 | 439552,97 | 2287958,31 |
| 33 | 439553,76 | 2287958,17 |
| 34 | 439554,49 | 2287962,10 |
| 35 | 439553,38 | 2287962,31 |
| 36 | 439657,63 | 2288391,10 |
| 37 | 439660,65 | 2288396,28 |
| 38 | 439667,20 | 2288396,84 |

| | | |
|-------------|--------------|--------------|
| Ив. № подл. | Подп. и дата | Взам. инв. № |
| | | |

| | | |
|--------------|--------------|--------------|
| Инв. № подл. | Подп. и дата | Взам. инв. № |
| | | |
| | | |

| Обозначение характерных точек границ | Координаты, м | |
|---|---------------|------------|
| | X | Y |
| 39 | 439662,83 | 2288400,03 |
| 40 | 439666,09 | 2288405,61 |
| 41 | 439702,62 | 2288468,20 |
| 42 | 439729,80 | 2288514,75 |
| 43 | 439927,57 | 2288754,76 |
| 44 | 440239,52 | 2289162,95 |
| 45 | 440627,26 | 2289629,25 |
| 46 | 440772,36 | 2289828,86 |
| 47 | 440853,50 | 2289988,71 |
| 48 | 440856,58 | 2289994,77 |
| 49 | 440878,91 | 2290038,75 |
| 50 | 440966,26 | 2290258,55 |
| 51 | 440968,46 | 2290264,10 |
| 52 | 440967,25 | 2290266,99 |
| 53 | 440954,45 | 2290279,29 |
| 54 | 440950,12 | 2290283,46 |
| 55 | 440845,16 | 2290384,47 |
| 56 | 440839,41 | 2290383,28 |
| 57 | 440716,21 | 2290357,51 |
| 58 | 440714,25 | 2290357,10 |
| 59 | 440711,77 | 2290356,58 |
| 60 | 440648,68 | 2290345,08 |
| 61 | 440649,57 | 2290348,08 |
| 62 | 440644,13 | 2290346,69 |
| 63 | 440425,87 | 2290501,08 |
| 64 | 440419,40 | 2290503,82 |
| 65 | 440416,23 | 2290501,02 |
| 66 | 440206,68 | 2290466,72 |
| 67 | 440208,68 | 2290471,08 |
| 68 | 440204,40 | 2290469,39 |
| 69 | 440182,39 | 2290489,39 |
| 70 | 440172,87 | 2290499,99 |
| 71 | 440171,52 | 2290501,47 |
| 72 | 440139,88 | 2290536,82 |
| 73 | 440138,53 | 2290538,30 |
| 74 | 440109,88 | 2290570,20 |
| 75 | 440126,68 | 2290585,83 |
| 76 | 440133,88 | 2290592,51 |
| 77 | 440132,17 | 2290594,94 |
| 78 | 440097,98 | 2290632,74 |
| 79 | 440032,21 | 2290705,26 |
| 80 | 440031,00 | 2290706,57 |

| | | |
|--------------|--------------|--------------|
| Инв. № подл. | Подп. и дата | Взам. инв. № |
| | | |
| | | |

| Обозначение характерных точек границ | Координаты, м | |
|---|---------------|------------|
| | X | Y |
| 81 | 440033,31 | 2290711,07 |
| 82 | 440029,96 | 2290709,93 |
| 83 | 440002,56 | 2290838,59 |
| 84 | 439984,83 | 2290921,70 |
| 85 | 439975,99 | 2290963,27 |
| 86 | 439967,04 | 2291004,78 |
| 87 | 439934,02 | 2291166,14 |
| 88 | 439925,35 | 2291208,53 |
| 89 | 439924,76 | 2291211,41 |
| 90 | 439925,60 | 2291211,52 |
| 91 | 439925,06 | 2291215,49 |
| 92 | 439924,21 | 2291215,37 |
| 93 | 439884,64 | 2291783,75 |
| 94 | 439878,60 | 2291840,07 |
| 95 | 439877,91 | 2291846,49 |
| 96 | 439875,78 | 2291866,36 |
| 97 | 439871,29 | 2291908,14 |
| 98 | 439841,92 | 2292181,72 |
| 99 | 439839,90 | 2292200,52 |
| 100 | 439835,42 | 2292242,20 |
| 101 | 439832,73 | 2292267,30 |
| 102 | 439831,94 | 2292274,67 |
| 103 | 439832,91 | 2292276,38 |
| 104 | 439834,46 | 2292279,11 |
| 105 | 439854,19 | 2292306,35 |
| 106 | 439901,96 | 2292372,29 |
| 107 | 439908,21 | 2292372,58 |
| 108 | 439905,68 | 2292374,81 |
| 109 | 439915,62 | 2292379,39 |
| 110 | 439947,78 | 2292394,23 |
| 111 | 440001,70 | 2292444,40 |
| 112 | 439997,21 | 2292451,14 |
| 113 | 439944,66 | 2292402,26 |
| 114 | 439943,44 | 2292403,93 |
| 115 | 439943,05 | 2292404,46 |
| 116 | 439939,82 | 2292402,11 |
| 117 | 439941,31 | 2292400,05 |
| 118 | 439926,15 | 2292393,06 |
| 119 | 439897,59 | 2292379,89 |
| 120 | 439847,71 | 2292311,04 |
| 121 | 439835,43 | 2292294,10 |
| 122 | 439823,56 | 2292277,72 |

| | | |
|--------------|--------------|--------------|
| Инв. № подл. | Подп. и дата | Взам. инв. № |
| | | |
| | | |

| Обозначение характерных точек границ | Координаты, м | |
|---|---------------|------------|
| | X | Y |
| 123 | 439827,47 | 2292241,35 |
| 124 | 439831,94 | 2292199,67 |
| 125 | 439863,33 | 2291907,29 |
| 126 | 439867,82 | 2291865,51 |
| 127 | 439869,62 | 2291848,81 |
| 128 | 439870,31 | 2291842,39 |
| 129 | 439876,32 | 2291786,30 |
| 130 | 439873,39 | 2291786,04 |
| 131 | 439873,75 | 2291782,06 |
| 132 | 439876,74 | 2291782,32 |
| 133 | 439876,81 | 2291781,03 |
| 134 | 439916,40 | 2291212,28 |
| 135 | 439916,44 | 2291212,15 |
| 136 | 439925,18 | 2291169,40 |
| 137 | 439959,21 | 2291003,13 |
| 138 | 439968,17 | 2290961,59 |
| 139 | 439977,01 | 2290920,03 |
| 140 | 439994,74 | 2290836,92 |
| 141 | 440023,19 | 2290703,30 |
| 142 | 440024,81 | 2290701,52 |
| 143 | 440026,83 | 2290694,79 |
| 144 | 440028,30 | 2290697,66 |
| 145 | 440092,06 | 2290627,36 |
| 146 | 440119,50 | 2290597,21 |
| 147 | 440121,85 | 2290592,25 |
| 148 | 440121,11 | 2290591,54 |
| 149 | 440104,76 | 2290576,22 |
| 150 | 440083,19 | 2290600,00 |
| 151 | 440078,89 | 2290604,69 |
| 152 | 440081,57 | 2290607,15 |
| 153 | 440074,89 | 2290614,21 |
| 154 | 440073,36 | 2290612,87 |
| 155 | 440069,84 | 2290609,74 |
| 156 | 440069,90 | 2290609,67 |
| 157 | 440066,22 | 2290606,27 |
| 158 | 440142,65 | 2290521,70 |
| 159 | 440176,71 | 2290483,74 |
| 160 | 440196,10 | 2290466,13 |
| 161 | 440193,01 | 2290464,92 |
| 162 | 440200,11 | 2290461,97 |
| 163 | 440204,23 | 2290458,23 |
| 164 | 440400,03 | 2290490,26 |

| | | | | | |
|------|--------|------|--------|-------|------|
| | | | | | |
| Изм. | Кол.уч | Лист | № док. | Подп. | Дата |

| | | |
|--------------|--------------|--------------|
| Инв. № подл. | Подп. и дата | Взам. инв. № |
| | | |
| | | |

| Обозначение характерных точек границ | Координаты, м | |
|---|---------------|------------|
| | X | Y |
| 165 | 440400,00 | 2290490,41 |
| 166 | 440422,00 | 2290492,96 |
| 167 | 440424,30 | 2290489,30 |
| 168 | 440424,83 | 2290492,45 |
| 169 | 440544,85 | 2290407,31 |
| 170 | 440544,76 | 2290407,18 |
| 171 | 440544,22 | 2290406,34 |
| 172 | 440543,22 | 2290404,47 |
| 173 | 440541,95 | 2290405,33 |
| 174 | 440537,79 | 2290399,37 |
| 175 | 440541,84 | 2290396,66 |
| 176 | 440546,01 | 2290402,59 |
| 177 | 440544,88 | 2290403,35 |
| 178 | 440545,90 | 2290405,25 |
| 179 | 440546,44 | 2290406,09 |
| 180 | 440546,48 | 2290406,15 |
| 181 | 440644,98 | 2290336,27 |
| 182 | 440711,24 | 2290348,35 |
| 183 | 440696,34 | 2290115,42 |
| 184 | 440694,77 | 2290114,78 |
| 185 | 440689,28 | 2290112,54 |
| 186 | 440692,61 | 2290111,17 |
| 187 | 440677,29 | 2290093,79 |
| 188 | 440717,08 | 2290056,69 |
| 189 | 440737,05 | 2290078,93 |
| 190 | 440703,93 | 2290108,66 |
| 191 | 440704,37 | 2290115,67 |
| 192 | 440719,37 | 2290350,09 |
| 193 | 440842,49 | 2290375,74 |
| 194 | 440944,96 | 2290277,09 |
| 195 | 440949,31 | 2290272,90 |
| 196 | 440959,51 | 2290263,09 |
| 197 | 440871,61 | 2290042,05 |
| 198 | 440868,88 | 2290036,68 |
| 199 | 440867,98 | 2290034,90 |
| 200 | 440847,40 | 2289994,37 |
| 201 | 440844,07 | 2289987,79 |
| 202 | 440765,52 | 2289833,05 |
| 203 | 440622,97 | 2289636,97 |
| 204 | 440621,91 | 2289637,79 |
| 205 | 440620,09 | 2289635,40 |
| 206 | 440621,21 | 2289634,54 |

| | | | | | |
|------|--------|------|--------|-------|------|
| | | | | | |
| | | | | | |
| Изм. | Кол.уч | Лист | № док. | Подп. | Дата |

| | | |
|--------------|--------------|--------------|
| Инв. № подл. | Подп. и дата | Взам. инв. № |
| | | |

| Обозначение характерных точек границ | Координаты, м | |
|---|---------------|------------|
| | X | Y |
| 207 | 440233,26 | 2289167,93 |
| 208 | 439981,72 | 2288838,78 |
| 209 | 439980,81 | 2288839,52 |
| 210 | 439978,27 | 2288836,42 |
| 211 | 439979,29 | 2288835,60 |
| 212 | 439921,31 | 2288759,72 |
| 213 | 439723,22 | 2288519,34 |
| 214 | 439714,49 | 2288504,38 |
| 215 | 439657,22 | 2288406,27 |
| 216 | 439656,34 | 2288404,75 |
| 217 | 439653,77 | 2288406,44 |
| 218 | 439654,25 | 2288401,19 |
| 219 | 439650,13 | 2288394,12 |
| 220 | 439545,46 | 2287963,53 |
| 221 | 439512,02 | 2287636,05 |
| 222 | 439508,12 | 2287633,95 |
| 223 | 439511,68 | 2287632,61 |
| 224 | 439510,91 | 2287625,02 |
| 225 | 439500,37 | 2287609,78 |
| 226 | 439496,95 | 2287604,83 |
| 227 | 439448,22 | 2287534,33 |
| 228 | 439439,43 | 2287521,61 |
| 229 | 439432,53 | 2287511,63 |
| 230 | 439364,11 | 2287370,82 |
| 231 | 439363,56 | 2287371,62 |
| 232 | 439362,56 | 2287367,63 |
| 233 | 439356,72 | 2287355,60 |
| 234 | 439356,51 | 2287332,53 |
| 235 | 439356,41 | 2287321,60 |
| 236 | 439353,35 | 2286984,64 |
| 237 | 439355,02 | 2286967,12 |
| 1 | 439353,25 | 2286967,90 |
| 238 | 440006,87 | 2292460,13 |
| 239 | 440024,32 | 2292476,38 |
| 240 | 440022,23 | 2292478,19 |
| 241 | 440024,86 | 2292481,21 |
| 242 | 440025,10 | 2292481,00 |
| 243 | 440026,99 | 2292479,36 |
| 244 | 440055,27 | 2292517,31 |
| 245 | 440057,42 | 2292518,64 |
| 246 | 440059,95 | 2292522,17 |
| 247 | 440061,37 | 2292524,15 |

| | | | | | | | |
|------|--------|------|--------|-------|------|---|------|
| | | | | | | Основная часть проекта межевания территории | Лист |
| | | | | | | | 15 |
| Изм. | Кол.уч | Лист | № док. | Подп. | Дата | | |

| | | |
|--------------|--------------|--------------|
| Инв. № подл. | Подп. и дата | Взам. инв. № |
| | | |
| | | |

| Обозначение характерных точек границ | Координаты, м | |
|---|---------------|------------|
| | X | Y |
| 248 | 440061,78 | 2292521,34 |
| 249 | 440118,53 | 2292556,38 |
| 250 | 440116,36 | 2292557,77 |
| 251 | 440122,87 | 2292559,06 |
| 252 | 440125,65 | 2292560,77 |
| 253 | 440139,03 | 2292559,25 |
| 254 | 440211,55 | 2292550,95 |
| 255 | 440210,81 | 2292552,59 |
| 256 | 440214,25 | 2292551,41 |
| 257 | 440220,11 | 2292549,97 |
| 258 | 440290,49 | 2292506,61 |
| 259 | 440325,40 | 2292485,10 |
| 260 | 440360,31 | 2292463,60 |
| 261 | 440395,21 | 2292442,09 |
| 262 | 440431,47 | 2292419,75 |
| 263 | 440469,04 | 2292394,91 |
| 264 | 440539,95 | 2292347,97 |
| 265 | 440544,26 | 2292352,73 |
| 266 | 440545,30 | 2292345,63 |
| 267 | 440583,01 | 2292340,63 |
| 268 | 440623,66 | 2292335,23 |
| 269 | 440664,30 | 2292329,83 |
| 270 | 440700,04 | 2292325,08 |
| 271 | 440699,30 | 2292326,93 |
| 272 | 440704,16 | 2292325,72 |
| 273 | 440708,89 | 2292323,90 |
| 274 | 440739,09 | 2292287,70 |
| 275 | 440767,92 | 2292253,15 |
| 276 | 440795,10 | 2292220,58 |
| 277 | 440797,13 | 2292222,81 |
| 278 | 440797,60 | 2292222,41 |
| 279 | 440799,08 | 2292221,07 |
| 280 | 440800,03 | 2292220,24 |
| 281 | 440798,02 | 2292217,83 |
| 282 | 440833,13 | 2292192,90 |
| 283 | 440869,32 | 2292167,21 |
| 284 | 440906,63 | 2292140,72 |
| 285 | 440912,65 | 2292135,54 |
| 286 | 440915,67 | 2292138,73 |
| 287 | 440945,83 | 2292170,54 |
| 288 | 441009,51 | 2292113,72 |
| 289 | 440984,74 | 2292077,84 |

| | | | | | |
|------|--------|------|--------|-------|------|
| | | | | | |
| | | | | | |
| Изм. | Кол.уч | Лист | № док. | Подп. | Дата |

| | | |
|--------------|--------------|--------------|
| Инв. № подл. | Подп. и дата | Взам. инв. № |
| | | |
| | | |

| Обозначение характерных точек границ | Координаты, м | |
|---|---------------|------------|
| | X | Y |
| 290 | 440983,11 | 2292075,49 |
| 291 | 440994,25 | 2292069,91 |
| 292 | 441064,44 | 2292034,79 |
| 293 | 441068,20 | 2292041,06 |
| 294 | 441082,45 | 2292033,55 |
| 295 | 441075,35 | 2292020,38 |
| 296 | 441043,94 | 2292036,10 |
| 297 | 440977,03 | 2292069,59 |
| 298 | 440939,42 | 2292101,95 |
| 299 | 440903,22 | 2292133,11 |
| 300 | 440902,67 | 2292132,40 |
| 301 | 440899,51 | 2292134,86 |
| 302 | 440900,07 | 2292135,57 |
| 303 | 440864,69 | 2292160,69 |
| 304 | 440828,50 | 2292186,38 |
| 305 | 440791,03 | 2292212,97 |
| 306 | 440761,78 | 2292248,02 |
| 307 | 440732,95 | 2292282,57 |
| 308 | 440706,66 | 2292314,08 |
| 309 | 440705,51 | 2292311,28 |
| 310 | 440703,42 | 2292316,56 |
| 311 | 440663,24 | 2292321,90 |
| 312 | 440622,60 | 2292327,30 |
| 313 | 440581,96 | 2292332,70 |
| 314 | 440540,18 | 2292338,25 |
| 315 | 440464,62 | 2292388,23 |
| 316 | 440427,16 | 2292413,01 |
| 317 | 440391,02 | 2292435,28 |
| 318 | 440356,11 | 2292456,79 |
| 319 | 440321,20 | 2292478,29 |
| 320 | 440286,30 | 2292499,80 |
| 321 | 440219,12 | 2292541,18 |
| 322 | 440217,69 | 2292537,23 |
| 323 | 440215,35 | 2292542,46 |
| 324 | 440149,77 | 2292549,97 |
| 325 | 440129,67 | 2292552,27 |
| 326 | 440130,52 | 2292548,67 |
| 327 | 440125,99 | 2292551,58 |
| 328 | 440063,05 | 2292512,68 |
| 329 | 440063,81 | 2292507,49 |
| 330 | 440060,07 | 2292510,40 |
| 331 | 440031,76 | 2292472,37 |

| | | | | | |
|------|--------|------|--------|-------|------|
| | | | | | |
| | | | | | |
| Изм. | Кол.уч | Лист | № док. | Подп. | Дата |

63:29:0602005:21:3У1 - 191 кв.м

| Номер Точки | Координаты | |
|----------------|------------|------------|
| | Х | У |
| 49 | 439371,50 | 2286810,15 |
| 50 | 439376,79 | 2286810,79 |
| 51 | 439377,56 | 2286803,99 |
| 52 | 439372,41 | 2286803,48 |
| 49 | 439371,50 | 2286810,15 |
| 53 | 439371,71 | 2286823,18 |
| 54 | 439373,70 | 2286823,37 |
| 55 | 439374,18 | 2286818,29 |
| 56 | 439372,19 | 2286818,10 |
| 53 | 439371,71 | 2286823,18 |
| 57 | 439374,89 | 2286795,87 |
| 58 | 439376,87 | 2286796,10 |
| 59 | 439377,56 | 2286790,12 |
| 60 | 439375,57 | 2286789,89 |
| 57 | 439374,89 | 2286795,87 |
| 61 | 439380,83 | 2287399,03 |
| 62 | 439381,74 | 2287400,81 |
| 63 | 439383,52 | 2287399,90 |
| 64 | 439382,61 | 2287398,12 |
| 61 | 439380,83 | 2287399,03 |
| 65 | 439401,47 | 2287439,26 |
| 66 | 439402,38 | 2287441,04 |
| 67 | 439404,16 | 2287440,13 |
| 68 | 439403,25 | 2287438,35 |
| 65 | 439401,47 | 2287439,26 |
| 69 | 439421,78 | 2287479,00 |
| 70 | 439422,69 | 2287480,78 |
| 71 | 439424,47 | 2287479,87 |
| 72 | 439423,56 | 2287478,09 |
| 69 | 439421,78 | 2287479,00 |
| 73 | 439441,84 | 2287519,01 |
| 74 | 439442,84 | 2287520,74 |
| 75 | 439446,91 | 2287518,38 |
| 76 | 439447,99 | 2287517,75 |
| 77 | 439446,99 | 2287516,02 |
| 73 | 439441,84 | 2287519,01 |
| 78 | 439456,58 | 2287541,39 |
| 79 | 439457,66 | 2287543,07 |
| 80 | 439459,34 | 2287541,99 |
| 81 | 439458,73 | 2287541,03 |

| Номер Точки | Координаты | |
|----------------|------------|------------|
| | Х | У |
| 82 | 439457,93 | 2287540,52 |
| 78 | 439456,58 | 2287541,39 |
| 83 | 439470,99 | 2287563,71 |
| 84 | 439472,07 | 2287565,39 |
| 85 | 439473,75 | 2287564,31 |
| 86 | 439472,67 | 2287562,63 |
| 83 | 439470,99 | 2287563,71 |
| 87 | 439495,23 | 2287600,92 |
| 88 | 439496,31 | 2287602,60 |
| 89 | 439498,00 | 2287601,52 |
| 90 | 439496,92 | 2287599,84 |
| 87 | 439495,23 | 2287600,92 |

| | | |
|---------------|--------------|--------------|
| Инов. № подл. | Подп. и дата | Взам. инв. № |
| | | |

| | | | | | |
|------|--------|------|--------|-------|------|
| | | | | | |
| Изм. | Кол.уч | Лист | № док. | Подп. | Дата |

Основная часть проекта межевания территории

Лист

19

63:29:0000000:1072:3У1 - 128 кв.м

| Номер Точки | Координаты | |
|----------------|------------|------------|
| | X | Y |
| 1 | 439512,50 | 2287634,79 |
| 2 | 439520,96 | 2287640,12 |
| 3 | 439518,46 | 2287632,55 |
| 1 | 439512,50 | 2287634,79 |
| 4 | 439520,62 | 2287674,75 |
| 5 | 439520,80 | 2287676,74 |
| 6 | 439522,79 | 2287676,56 |
| 7 | 439522,61 | 2287674,56 |
| 4 | 439520,62 | 2287674,75 |
| 8 | 439524,52 | 2287716,00 |
| 9 | 439524,70 | 2287717,99 |
| 10 | 439526,69 | 2287717,81 |
| 11 | 439526,51 | 2287715,82 |
| 8 | 439524,52 | 2287716,00 |
| 12 | 439528,25 | 2287755,63 |
| 13 | 439528,43 | 2287757,62 |
| 14 | 439530,42 | 2287757,44 |
| 15 | 439530,24 | 2287755,45 |
| 12 | 439528,25 | 2287755,63 |
| 16 | 439532,51 | 2287801,07 |
| 17 | 439532,69 | 2287803,06 |
| 18 | 439534,68 | 2287802,88 |
| 19 | 439534,50 | 2287800,89 |
| 16 | 439532,51 | 2287801,07 |
| 20 | 439536,70 | 2287845,34 |
| 21 | 439536,88 | 2287847,33 |
| 22 | 439538,87 | 2287847,14 |
| 23 | 439538,69 | 2287845,15 |
| 20 | 439536,70 | 2287845,34 |
| 24 | 439540,39 | 2287884,14 |
| 25 | 439540,57 | 2287886,13 |
| 26 | 439542,57 | 2287885,95 |
| 27 | 439542,38 | 2287883,96 |
| 24 | 439540,39 | 2287884,14 |
| 28 | 439544,24 | 2287924,84 |
| 29 | 439544,42 | 2287926,83 |
| 30 | 439546,41 | 2287926,65 |
| 31 | 439546,23 | 2287924,66 |
| 28 | 439544,24 | 2287924,84 |

| Номер Точки | Координаты | |
|----------------|------------|------------|
| | X | Y |
| 32 | 439547,66 | 2287961,75 |
| 33 | 439548,18 | 2287963,68 |
| 34 | 439553,99 | 2287962,09 |
| 35 | 439553,46 | 2287960,16 |
| 32 | 439547,66 | 2287961,75 |
| 36 | 439556,85 | 2287999,47 |
| 37 | 439557,33 | 2288001,41 |
| 38 | 439559,27 | 2288000,94 |
| 39 | 439558,80 | 2287998,99 |
| 36 | 439556,85 | 2287999,47 |
| 40 | 439568,01 | 2288044,87 |
| 41 | 439568,48 | 2288046,81 |
| 42 | 439570,43 | 2288046,34 |
| 43 | 439569,95 | 2288044,39 |
| 40 | 439568,01 | 2288044,87 |
| 44 | 439579,14 | 2288090,23 |
| 45 | 439579,62 | 2288092,17 |
| 46 | 439581,56 | 2288091,70 |
| 47 | 439581,09 | 2288089,75 |
| 44 | 439579,14 | 2288090,23 |
| 48 | 439589,34 | 2288131,31 |
| 49 | 439589,82 | 2288133,25 |
| 50 | 439591,76 | 2288132,77 |
| 51 | 439591,29 | 2288130,83 |
| 48 | 439589,34 | 2288131,31 |
| 52 | 439599,62 | 2288172,81 |
| 53 | 439600,10 | 2288174,75 |
| 54 | 439602,04 | 2288174,27 |
| 55 | 439601,57 | 2288172,33 |
| 52 | 439599,62 | 2288172,81 |
| 56 | 439611,58 | 2288220,53 |
| 57 | 439612,06 | 2288222,48 |
| 58 | 439614,00 | 2288222,00 |
| 59 | 439613,53 | 2288220,06 |
| 56 | 439611,58 | 2288220,53 |
| 60 | 439623,84 | 2288269,83 |
| 61 | 439624,31 | 2288271,77 |
| 62 | 439626,26 | 2288271,29 |
| 63 | 439625,78 | 2288269,35 |

| | | |
|-------------|--------------|--------------|
| Ив. № подл. | Подп. и дата | Взам. инв. № |
| | | |

| | | | | | |
|------|--------|------|--------|-------|------|
| | | | | | |
| Изм. | Кол.уч | Лист | № док. | Подп. | Дата |

Основная часть проекта межевания территории

Лист

20

63:29:0000000:1072:3У1 - 128 кв.м

| Номер Точки | Координаты | |
|----------------|------------|------------|
| | X | Y |
| 60 | 439623,84 | 2288269,83 |
| 64 | 439635,33 | 2288316,17 |
| 65 | 439635,80 | 2288318,11 |
| 66 | 439637,74 | 2288317,63 |
| 67 | 439637,27 | 2288315,69 |
| 64 | 439635,33 | 2288316,17 |
| 68 | 439646,38 | 2288360,20 |
| 69 | 439646,86 | 2288362,14 |
| 70 | 439648,80 | 2288361,67 |
| 71 | 439648,33 | 2288359,73 |
| 68 | 439646,38 | 2288360,20 |
| 72 | 439656,27 | 2288398,45 |
| 73 | 439657,60 | 2288406,08 |
| 74 | 439662,97 | 2288397,26 |
| 72 | 439656,27 | 2288398,45 |

63:29:0000000:1109:3У1 - 98 кв.м

| Номер Точки | Координаты | |
|----------------|------------|------------|
| | X | Y |
| 1 | 439680,84 | 2288445,74 |
| 2 | 439682,00 | 2288447,37 |
| 3 | 439686,10 | 2288444,47 |
| 4 | 439684,95 | 2288442,83 |
| 1 | 439680,84 | 2288445,74 |
| 5 | 439941,74 | 2292402,78 |
| 6 | 439943,44 | 2292403,92 |
| 7 | 439944,66 | 2292402,25 |
| 8 | 439946,82 | 2292399,30 |
| 9 | 439945,20 | 2292398,12 |
| 5 | 439941,74 | 2292402,78 |
| 10 | 439968,85 | 2292422,96 |
| 11 | 439970,31 | 2292424,32 |
| 12 | 439971,68 | 2292422,86 |
| 13 | 439970,22 | 2292421,50 |
| 10 | 439968,85 | 2292422,96 |
| 14 | 439992,05 | 2292444,67 |
| 15 | 439993,51 | 2292446,04 |
| 16 | 439994,88 | 2292444,58 |
| 17 | 439993,42 | 2292443,21 |

| Номер Точки | Координаты | |
|----------------|------------|------------|
| | X | Y |
| 14 | 439992,05 | 2292444,67 |
| 18 | 440023,79 | 2292479,49 |
| 19 | 440025,10 | 2292481,00 |
| 20 | 440025,51 | 2292480,64 |
| 21 | 440026,99 | 2292479,35 |
| 22 | 440029,32 | 2292477,34 |
| 23 | 440028,01 | 2292475,83 |
| 18 | 440023,79 | 2292479,49 |
| 24 | 440056,39 | 2292515,75 |
| 25 | 440059,94 | 2292522,14 |
| 26 | 440063,02 | 2292512,96 |
| 24 | 440056,39 | 2292515,75 |
| 27 | 440090,99 | 2292538,14 |
| 28 | 440092,70 | 2292539,19 |
| 29 | 440093,74 | 2292537,48 |
| 30 | 440092,04 | 2292536,44 |
| 27 | 440090,99 | 2292538,14 |
| 31 | 440120,69 | 2292558,02 |
| 32 | 440127,51 | 2292560,27 |
| 33 | 440130,96 | 2292553,46 |
| 31 | 440120,69 | 2292558,02 |

Взам. инв. №

Подп. и дата

Инв. № подл.

Основная часть проекта межевания территории

Лист

21

| | | | | | |
|------|--------|------|--------|-------|------|
| Изм. | Кол.уч | Лист | № док. | Подп. | Дата |
|------|--------|------|--------|-------|------|

63:29:0000000:1587:3У1 - 838 кв.м

| Номер Точки | Координаты | |
|----------------|------------|------------|
| | Х | У |
| 1 | 439711,52 | 2288492,32 |
| 2 | 439712,61 | 2288493,99 |
| 3 | 439714,29 | 2288492,90 |
| 4 | 439713,20 | 2288491,23 |
| 1 | 439711,52 | 2288492,32 |
| 5 | 439733,87 | 2288526,48 |
| 6 | 439737,49 | 2288531,00 |
| 7 | 439739,05 | 2288529,75 |
| 8 | 439735,44 | 2288525,23 |
| 5 | 439733,87 | 2288526,48 |
| 9 | 439758,63 | 2288556,94 |
| 10 | 439759,89 | 2288558,49 |
| 11 | 439761,45 | 2288557,23 |
| 12 | 439760,19 | 2288555,68 |
| 9 | 439758,63 | 2288556,94 |
| 13 | 439787,05 | 2288592,03 |
| 14 | 439788,31 | 2288593,59 |
| 15 | 439789,86 | 2288592,33 |
| 16 | 439788,60 | 2288590,77 |
| 13 | 439787,05 | 2288592,03 |
| 17 | 439815,66 | 2288627,36 |
| 18 | 439816,92 | 2288628,92 |
| 19 | 439818,47 | 2288627,65 |
| 20 | 439817,21 | 2288626,10 |
| 17 | 439815,66 | 2288627,36 |
| 21 | 439825,18 | 2292272,01 |
| 22 | 439826,41 | 2292279,16 |
| 23 | 439833,17 | 2292279,39 |
| 24 | 439833,05 | 2292278,44 |
| 21 | 439825,18 | 2292272,01 |
| 25 | 439829,68 | 2292246,17 |
| 26 | 439831,67 | 2292246,40 |
| 27 | 439831,89 | 2292244,41 |
| 28 | 439829,90 | 2292244,19 |
| 25 | 439829,68 | 2292246,17 |
| 29 | 439835,13 | 2292195,25 |
| 30 | 439836,09 | 2292195,36 |
| 31 | 439836,60 | 2292193,40 |
| 32 | 439835,35 | 2292193,26 |
| 29 | 439835,13 | 2292195,25 |

| Номер Точки | Координаты | |
|----------------|------------|------------|
| | Х | У |
| 33 | 439838,56 | 2292162,23 |
| 34 | 439840,55 | 2292162,45 |
| 35 | 439840,77 | 2292160,47 |
| 36 | 439838,78 | 2292160,25 |
| 33 | 439838,56 | 2292162,23 |
| 37 | 439843,20 | 2292120,40 |
| 38 | 439845,19 | 2292120,62 |
| 39 | 439845,41 | 2292118,63 |
| 40 | 439843,42 | 2292118,41 |
| 37 | 439843,20 | 2292120,40 |
| 41 | 439843,94 | 2288662,25 |
| 42 | 439845,20 | 2288663,80 |
| 43 | 439846,76 | 2288662,54 |
| 44 | 439845,50 | 2288660,99 |
| 41 | 439843,94 | 2288662,25 |
| 45 | 439847,71 | 2292078,47 |
| 46 | 439849,70 | 2292078,69 |
| 47 | 439849,92 | 2292076,70 |
| 48 | 439847,93 | 2292076,48 |
| 45 | 439847,71 | 2292078,47 |
| 49 | 439852,32 | 2292035,89 |
| 50 | 439854,31 | 2292036,11 |
| 51 | 439854,53 | 2292034,13 |
| 52 | 439852,54 | 2292033,91 |
| 49 | 439852,32 | 2292035,89 |
| 53 | 439856,85 | 2291993,24 |
| 54 | 439858,84 | 2291993,46 |
| 55 | 439859,06 | 2291991,47 |
| 56 | 439857,07 | 2291991,25 |
| 53 | 439856,85 | 2291993,24 |
| 57 | 439861,10 | 2291952,35 |
| 58 | 439863,09 | 2291952,57 |
| 59 | 439863,31 | 2291950,58 |
| 60 | 439861,32 | 2291950,36 |
| 57 | 439861,10 | 2291952,35 |
| 61 | 439865,59 | 2291911,23 |
| 62 | 439867,58 | 2291911,45 |
| 63 | 439867,80 | 2291909,46 |
| 64 | 439865,81 | 2291909,24 |
| 61 | 439865,59 | 2291911,23 |

| | | |
|--------------|--------------|--------------|
| Изм. № подл. | Подп. и дата | Взам. инв. № |
| | | |

| | | | | | |
|------|--------|------|--------|-------|------|
| | | | | | |
| Изм. | Кол.уч | Лист | № док. | Подп. | Дата |

Основная часть проекта межевания территории

Лист

22

63:29:0000000:1587:3У1 - 838 кв.м

| Номер Точки | Координаты | |
|----------------|------------|------------|
| | Х | У |
| 65 | 439870,15 | 2291868,82 |
| 66 | 439872,13 | 2291869,04 |
| 67 | 439872,35 | 2291867,05 |
| 68 | 439870,37 | 2291866,83 |
| 65 | 439870,15 | 2291868,82 |
| 69 | 439871,77 | 2288696,71 |
| 70 | 439873,03 | 2288698,26 |
| 71 | 439874,58 | 2288697,00 |
| 72 | 439873,32 | 2288695,45 |
| 69 | 439871,77 | 2288696,71 |
| 73 | 439874,80 | 2291826,29 |
| 74 | 439876,79 | 2291826,51 |
| 75 | 439877,01 | 2291824,52 |
| 76 | 439875,02 | 2291824,30 |
| 73 | 439874,80 | 2291826,29 |
| 77 | 439875,78 | 2291785,40 |
| 78 | 439881,41 | 2291785,66 |
| 79 | 439881,50 | 2291783,66 |
| 80 | 439875,87 | 2291783,40 |
| 77 | 439875,78 | 2291785,40 |
| 81 | 439882,11 | 2291742,83 |
| 82 | 439884,11 | 2291742,96 |
| 83 | 439884,24 | 2291740,96 |
| 84 | 439882,24 | 2291740,83 |
| 81 | 439882,11 | 2291742,83 |
| 85 | 439884,98 | 2291700,06 |
| 86 | 439886,98 | 2291700,19 |
| 87 | 439887,11 | 2291698,19 |
| 88 | 439885,11 | 2291698,07 |
| 85 | 439884,98 | 2291700,06 |
| 89 | 439888,06 | 2291655,84 |
| 90 | 439890,06 | 2291655,97 |
| 91 | 439890,19 | 2291653,97 |
| 92 | 439888,19 | 2291653,84 |
| 89 | 439888,06 | 2291655,84 |
| 93 | 439891,11 | 2291609,79 |
| 94 | 439893,11 | 2291609,92 |
| 95 | 439893,23 | 2291607,92 |
| 96 | 439891,24 | 2291607,80 |
| 93 | 439891,11 | 2291609,79 |

| Номер Точки | Координаты | |
|----------------|------------|------------|
| | Х | У |
| 97 | 439893,92 | 2291567,11 |
| 98 | 439895,92 | 2291567,23 |
| 99 | 439896,05 | 2291565,24 |
| 100 | 439894,05 | 2291565,11 |
| 97 | 439893,92 | 2291567,11 |
| 101 | 439896,98 | 2291522,51 |
| 102 | 439898,98 | 2291522,64 |
| 103 | 439899,11 | 2291520,64 |
| 104 | 439897,11 | 2291520,51 |
| 101 | 439896,98 | 2291522,51 |
| 105 | 439899,68 | 2288731,31 |
| 106 | 439900,95 | 2288732,87 |
| 107 | 439902,50 | 2288731,60 |
| 108 | 439901,24 | 2288730,05 |
| 105 | 439899,68 | 2288731,31 |
| 109 | 439899,92 | 2291478,31 |
| 110 | 439901,91 | 2291478,44 |
| 111 | 439902,04 | 2291476,45 |
| 112 | 439900,04 | 2291476,32 |
| 109 | 439899,92 | 2291478,31 |
| 113 | 439902,72 | 2291434,94 |
| 114 | 439904,72 | 2291435,07 |
| 115 | 439904,85 | 2291433,07 |
| 116 | 439902,85 | 2291432,94 |
| 113 | 439902,72 | 2291434,94 |
| 117 | 439905,65 | 2291390,79 |
| 118 | 439907,64 | 2291390,91 |
| 119 | 439907,77 | 2291388,92 |
| 120 | 439905,78 | 2291388,79 |
| 117 | 439905,65 | 2291390,79 |
| 121 | 439908,58 | 2291346,48 |
| 122 | 439910,58 | 2291346,61 |
| 123 | 439910,70 | 2291344,61 |
| 124 | 439908,71 | 2291344,48 |
| 121 | 439908,58 | 2291346,48 |
| 125 | 439911,50 | 2291302,83 |
| 126 | 439913,49 | 2291302,96 |
| 127 | 439913,62 | 2291300,96 |
| 128 | 439911,63 | 2291300,83 |
| 125 | 439911,50 | 2291302,83 |

| | | |
|-------------|--------------|--------------|
| Ив. № подл. | Подп. и дата | Взам. инв. № |
| | | |

| | | | | | |
|------|--------|------|--------|-------|------|
| Изм. | Кол.уч | Лист | № док. | Подп. | Дата |
| | | | | | |

Основная часть проекта межевания территории

Лист

23

63:29:0000000:1587:3У1 - 838 кв.м

| Номер Точки | Координаты | |
|----------------|------------|------------|
| | Х | У |
| 129 | 439914,51 | 2291258,94 |
| 130 | 439916,51 | 2291259,07 |
| 131 | 439916,64 | 2291257,08 |
| 132 | 439914,64 | 2291256,95 |
| 129 | 439914,51 | 2291258,94 |
| 133 | 439917,15 | 2291215,20 |
| 134 | 439922,72 | 2291216,80 |
| 135 | 439923,27 | 2291214,88 |
| 136 | 439917,70 | 2291213,28 |
| 133 | 439917,15 | 2291215,20 |
| 137 | 439926,38 | 2288764,45 |
| 138 | 439927,64 | 2288766,00 |
| 139 | 439929,19 | 2288764,74 |
| 140 | 439927,93 | 2288763,19 |
| 137 | 439926,38 | 2288764,45 |
| 141 | 439927,76 | 2291165,56 |
| 142 | 439929,72 | 2291165,99 |
| 143 | 439930,14 | 2291164,03 |
| 144 | 439928,18 | 2291163,61 |
| 141 | 439927,76 | 2291165,56 |
| 145 | 439935,95 | 2291127,44 |
| 146 | 439937,91 | 2291127,87 |
| 147 | 439938,33 | 2291125,91 |
| 148 | 439936,37 | 2291125,49 |
| 145 | 439935,95 | 2291127,44 |
| 149 | 439944,41 | 2291086,97 |
| 150 | 439946,36 | 2291087,40 |
| 151 | 439946,78 | 2291085,44 |
| 152 | 439944,83 | 2291085,02 |
| 149 | 439944,41 | 2291086,97 |
| 153 | 439952,78 | 2291047,26 |
| 154 | 439954,74 | 2291047,68 |
| 155 | 439955,16 | 2291045,72 |
| 156 | 439953,20 | 2291045,30 |
| 153 | 439952,78 | 2291047,26 |
| 157 | 439954,09 | 2288798,65 |
| 158 | 439955,35 | 2288800,21 |
| 159 | 439956,91 | 2288798,94 |
| 160 | 439955,65 | 2288797,39 |
| 157 | 439954,09 | 2288798,65 |

| Номер Точки | Координаты | |
|----------------|------------|------------|
| | Х | У |
| 161 | 439961,36 | 2291006,86 |
| 162 | 439963,31 | 2291007,28 |
| 163 | 439963,74 | 2291005,32 |
| 164 | 439961,78 | 2291004,90 |
| 161 | 439961,36 | 2291006,86 |
| 165 | 439970,13 | 2290965,49 |
| 166 | 439972,08 | 2290965,92 |
| 167 | 439972,50 | 2290963,96 |
| 168 | 439970,55 | 2290963,54 |
| 165 | 439970,13 | 2290965,49 |
| 169 | 439978,94 | 2290924,02 |
| 170 | 439980,89 | 2290924,44 |
| 171 | 439981,32 | 2290922,48 |
| 172 | 439979,36 | 2290922,06 |
| 169 | 439978,94 | 2290924,02 |
| 173 | 439979,63 | 2288836,50 |
| 174 | 439981,00 | 2288837,95 |
| 175 | 439985,22 | 2288833,96 |
| 176 | 439983,85 | 2288832,51 |
| 173 | 439979,63 | 2288836,50 |
| 177 | 439987,29 | 2290884,53 |
| 178 | 439989,24 | 2290884,95 |
| 179 | 439989,66 | 2290883,00 |
| 180 | 439987,71 | 2290882,57 |
| 177 | 439987,29 | 2290884,53 |
| 181 | 439996,61 | 2290840,90 |
| 182 | 439998,57 | 2290841,32 |
| 183 | 439998,99 | 2290839,37 |
| 184 | 439997,03 | 2290838,94 |
| 181 | 439996,61 | 2290840,90 |
| 185 | 440006,36 | 2290795,68 |
| 186 | 440008,32 | 2290796,10 |
| 187 | 440008,74 | 2290794,14 |
| 188 | 440006,78 | 2290793,72 |
| 185 | 440006,36 | 2290795,68 |
| 189 | 440006,64 | 2288865,69 |
| 190 | 440007,85 | 2288867,28 |
| 191 | 440009,44 | 2288866,07 |
| 192 | 440008,23 | 2288864,48 |
| 189 | 440006,64 | 2288865,69 |

| | | |
|-------------|--------------|--------------|
| Ив. № подл. | Подп. и дата | Взам. инв. № |
| | | |

| | | | | | |
|------|--------|------|--------|-------|------|
| Изм. | Кол.уч | Лист | № док. | Подп. | Дата |
| | | | | | |

Основная часть проекта межевания территории

Лист

24

63:29:0000000:1587:3У1 - 838 кв.м

| Номер Точки | Координаты | |
|----------------|------------|------------|
| | X | Y |
| 193 | 440016,37 | 2290748,59 |
| 194 | 440018,32 | 2290749,02 |
| 195 | 440018,75 | 2290747,06 |
| 196 | 440016,79 | 2290746,64 |
| 193 | 440016,37 | 2290748,59 |
| 197 | 440024,91 | 2290706,69 |
| 198 | 440031,15 | 2290709,96 |
| 199 | 440028,10 | 2290701,46 |
| 197 | 440024,91 | 2290706,69 |
| 200 | 440034,02 | 2288901,77 |
| 201 | 440035,23 | 2288903,36 |
| 202 | 440036,82 | 2288902,15 |
| 203 | 440035,61 | 2288900,56 |
| 200 | 440034,02 | 2288901,77 |
| 204 | 440057,59 | 2290670,29 |
| 205 | 440059,07 | 2290671,64 |
| 206 | 440060,42 | 2290670,16 |
| 207 | 440058,94 | 2290668,81 |
| 204 | 440057,59 | 2290670,29 |
| 208 | 440061,61 | 2288938,13 |
| 209 | 440062,82 | 2288939,72 |
| 210 | 440064,41 | 2288938,51 |
| 211 | 440063,20 | 2288936,92 |
| 208 | 440061,61 | 2288938,13 |
| 212 | 440091,22 | 2288977,03 |
| 213 | 440092,43 | 2288978,62 |
| 214 | 440094,03 | 2288977,41 |
| 215 | 440092,82 | 2288975,82 |
| 212 | 440091,22 | 2288977,03 |
| 216 | 440093,85 | 2290630,25 |
| 217 | 440095,33 | 2290631,59 |
| 218 | 440096,68 | 2290630,11 |
| 219 | 440095,20 | 2290628,77 |
| 216 | 440093,85 | 2290630,25 |
| 220 | 440118,49 | 2289012,95 |
| 221 | 440119,70 | 2289014,55 |
| 222 | 440121,29 | 2289013,34 |
| 223 | 440120,08 | 2289011,74 |
| 220 | 440118,49 | 2289012,95 |
| 224 | 440121,40 | 2290596,00 |

| Номер Точки | Координаты | |
|----------------|------------|------------|
| | X | Y |
| 225 | 440128,97 | 2290595,72 |
| 226 | 440128,31 | 2290589,11 |
| 224 | 440121,40 | 2290596,00 |
| 227 | 440137,05 | 2290536,95 |
| 228 | 440138,53 | 2290538,30 |
| 229 | 440139,88 | 2290536,82 |
| 230 | 440138,40 | 2290535,47 |
| 227 | 440137,05 | 2290536,95 |
| 231 | 440146,02 | 2289049,29 |
| 232 | 440147,23 | 2289050,89 |
| 233 | 440148,83 | 2289049,68 |
| 234 | 440147,62 | 2289048,08 |
| 231 | 440146,02 | 2289049,29 |
| 235 | 440170,04 | 2290500,12 |
| 236 | 440171,52 | 2290501,47 |
| 237 | 440172,87 | 2290499,99 |
| 238 | 440171,39 | 2290498,64 |
| 235 | 440170,04 | 2290500,12 |
| 239 | 440173,37 | 2289085,43 |
| 240 | 440174,58 | 2289087,02 |
| 241 | 440176,17 | 2289085,81 |
| 242 | 440174,96 | 2289084,22 |
| 239 | 440173,37 | 2289085,43 |
| 243 | 440196,25 | 2290466,99 |
| 244 | 440206,60 | 2290468,53 |
| 245 | 440203,91 | 2290463,02 |
| 243 | 440196,25 | 2290466,99 |
| 246 | 440197,08 | 2289116,65 |
| 247 | 440200,82 | 2289121,49 |
| 248 | 440202,41 | 2289120,27 |
| 249 | 440198,67 | 2289115,42 |
| 246 | 440197,08 | 2289116,65 |
| 250 | 440222,61 | 2289147,62 |
| 251 | 440223,89 | 2289149,16 |
| 252 | 440225,43 | 2289147,89 |
| 253 | 440224,16 | 2289146,34 |
| 250 | 440222,61 | 2289147,62 |
| 254 | 440246,78 | 2290472,65 |
| 255 | 440248,76 | 2290472,98 |
| 256 | 440249,08 | 2290471,00 |

| | | |
|-------------|--------------|--------------|
| Ив. № подл. | Подп. и дата | Взам. инв. № |
| | | |

| | | | | | |
|------|--------|------|--------|-------|------|
| | | | | | |
| Изм. | Кол.уч | Лист | № док. | Подп. | Дата |

Основная часть проекта межевания территории

Лист

25

63:29:0000000:1587:3У1 - 838 кв.м

| Номер Точки | Координаты | |
|----------------|------------|------------|
| | Х | У |
| 257 | 440247,11 | 2290470,68 |
| 254 | 440246,78 | 2290472,65 |
| 258 | 440253,05 | 2289184,58 |
| 259 | 440254,32 | 2289186,12 |
| 260 | 440255,87 | 2289184,85 |
| 261 | 440254,59 | 2289183,31 |
| 258 | 440253,05 | 2289184,58 |
| 262 | 440279,74 | 2289217,03 |
| 263 | 440281,01 | 2289218,57 |
| 264 | 440282,56 | 2289217,30 |
| 265 | 440281,28 | 2289215,76 |
| 262 | 440279,74 | 2289217,03 |
| 266 | 440292,00 | 2290480,00 |
| 267 | 440293,98 | 2290480,33 |
| 268 | 440294,30 | 2290478,35 |
| 269 | 440292,33 | 2290478,03 |
| 266 | 440292,00 | 2290480,00 |
| 270 | 440308,63 | 2289252,23 |
| 271 | 440309,90 | 2289253,77 |
| 272 | 440311,44 | 2289252,50 |
| 273 | 440310,17 | 2289250,96 |
| 270 | 440308,63 | 2289252,23 |
| 274 | 440336,46 | 2290487,30 |
| 275 | 440338,44 | 2290487,63 |
| 276 | 440338,76 | 2290485,65 |
| 277 | 440336,79 | 2290485,33 |
| 274 | 440336,46 | 2290487,30 |
| 278 | 440337,70 | 2289287,37 |
| 279 | 440338,98 | 2289288,91 |
| 280 | 440340,52 | 2289287,64 |
| 281 | 440339,24 | 2289286,10 |
| 278 | 440337,70 | 2289287,37 |
| 282 | 440366,11 | 2289322,00 |
| 283 | 440367,38 | 2289323,54 |
| 284 | 440368,92 | 2289322,26 |
| 285 | 440367,65 | 2289320,72 |
| 282 | 440366,11 | 2289322,00 |
| 286 | 440380,74 | 2290494,52 |
| 287 | 440382,71 | 2290494,85 |
| 288 | 440383,03 | 2290492,87 |

| Номер Точки | Координаты | |
|----------------|------------|------------|
| | Х | У |
| 289 | 440381,06 | 2290492,55 |
| 286 | 440380,74 | 2290494,52 |
| 290 | 440394,17 | 2289355,89 |
| 291 | 440395,44 | 2289357,43 |
| 292 | 440396,99 | 2289356,16 |
| 293 | 440395,71 | 2289354,62 |
| 290 | 440394,17 | 2289355,89 |
| 294 | 440416,49 | 2289382,88 |
| 295 | 440417,77 | 2289384,42 |
| 296 | 440419,31 | 2289383,15 |
| 297 | 440418,03 | 2289381,61 |
| 294 | 440416,49 | 2289382,88 |
| 298 | 440419,40 | 2290503,82 |
| 299 | 440425,87 | 2290501,08 |
| 300 | 440423,11 | 2290494,52 |
| 298 | 440419,40 | 2290503,82 |
| 301 | 440445,34 | 2289417,73 |
| 302 | 440446,62 | 2289419,27 |
| 303 | 440448,16 | 2289418,00 |
| 304 | 440446,88 | 2289416,46 |
| 301 | 440445,34 | 2289417,73 |
| 305 | 440448,62 | 2290482,21 |
| 306 | 440449,79 | 2290483,84 |
| 307 | 440451,41 | 2290482,68 |
| 308 | 440450,25 | 2290481,05 |
| 305 | 440448,62 | 2290482,21 |
| 309 | 440474,05 | 2289452,41 |
| 310 | 440475,32 | 2289453,96 |
| 311 | 440476,86 | 2289452,68 |
| 312 | 440475,59 | 2289451,14 |
| 309 | 440474,05 | 2289452,41 |
| 313 | 440481,53 | 2290458,95 |
| 314 | 440482,70 | 2290460,58 |
| 315 | 440484,32 | 2290459,42 |
| 316 | 440483,16 | 2290457,79 |
| 313 | 440481,53 | 2290458,95 |
| 317 | 440502,84 | 2289487,23 |
| 318 | 440504,12 | 2289488,77 |
| 319 | 440505,66 | 2289487,50 |
| 320 | 440504,38 | 2289485,96 |

| | | |
|-------------|--------------|--------------|
| Ив. № подл. | Подп. и дата | Взам. инв. № |
| | | |

| | | | | | |
|------|--------|------|--------|-------|------|
| Изм. | Кол.уч | Лист | № док. | Подп. | Дата |
| | | | | | |

Основная часть проекта межевания территории

Лист

26

63:29:0000000:1587:3У1 - 838 кв.м

| Номер Точки | Координаты | |
|----------------|------------|------------|
| | Х | У |
| 317 | 440502,84 | 2289487,23 |
| 321 | 440514,24 | 2290435,74 |
| 322 | 440515,40 | 2290437,37 |
| 323 | 440517,03 | 2290436,21 |
| 324 | 440515,87 | 2290434,58 |
| 321 | 440514,24 | 2290435,74 |
| 325 | 440531,83 | 2289522,23 |
| 326 | 440533,10 | 2289523,77 |
| 327 | 440534,64 | 2289522,50 |
| 328 | 440533,37 | 2289520,95 |
| 325 | 440531,83 | 2289522,23 |
| 329 | 440546,72 | 2290410,13 |
| 330 | 440548,80 | 2290413,45 |
| 331 | 440550,50 | 2290412,39 |
| 332 | 440548,41 | 2290409,06 |
| 329 | 440546,72 | 2290410,13 |
| 333 | 440561,41 | 2289558,07 |
| 334 | 440562,69 | 2289559,61 |
| 335 | 440564,23 | 2289558,33 |
| 336 | 440562,95 | 2289556,79 |
| 333 | 440561,41 | 2289558,07 |
| 337 | 440580,27 | 2290388,77 |
| 338 | 440581,43 | 2290390,39 |
| 339 | 440583,06 | 2290389,23 |
| 340 | 440581,90 | 2290387,60 |
| 337 | 440580,27 | 2290388,77 |
| 341 | 440592,25 | 2289595,56 |
| 342 | 440593,53 | 2289597,10 |
| 343 | 440595,07 | 2289595,82 |
| 344 | 440593,79 | 2289594,28 |
| 341 | 440592,25 | 2289595,56 |
| 345 | 440613,99 | 2290364,94 |
| 346 | 440615,15 | 2290366,57 |
| 347 | 440616,78 | 2290365,41 |
| 348 | 440615,61 | 2290363,78 |
| 345 | 440613,99 | 2290364,94 |
| 349 | 440620,71 | 2289635,66 |
| 350 | 440622,00 | 2289637,19 |
| 351 | 440626,34 | 2289633,52 |
| 352 | 440625,05 | 2289631,99 |

| Номер Точки | Координаты | |
|----------------|------------|------------|
| | Х | У |
| 349 | 440620,71 | 2289635,66 |
| 353 | 440640,93 | 2290344,62 |
| 354 | 440649,57 | 2290348,08 |
| 355 | 440647,58 | 2290341,37 |
| 353 | 440640,93 | 2290344,62 |
| 356 | 440646,41 | 2289664,36 |
| 357 | 440647,59 | 2289665,98 |
| 358 | 440649,20 | 2289664,80 |
| 359 | 440648,03 | 2289663,18 |
| 356 | 440646,41 | 2289664,36 |
| 360 | 440674,51 | 2289703,07 |
| 361 | 440675,69 | 2289704,69 |
| 362 | 440677,31 | 2289703,52 |
| 363 | 440676,13 | 2289701,90 |
| 360 | 440674,51 | 2289703,07 |
| 364 | 440677,85 | 2290350,12 |
| 365 | 440679,81 | 2290350,52 |
| 366 | 440680,20 | 2290348,55 |
| 367 | 440678,24 | 2290348,16 |
| 364 | 440677,85 | 2290350,12 |
| 368 | 440681,03 | 2290095,11 |
| 369 | 440685,91 | 2290100,52 |
| 370 | 440686,04 | 2290100,41 |
| 371 | 440686,90 | 2290099,58 |
| 372 | 440690,73 | 2290103,82 |
| 373 | 440692,19 | 2290102,44 |
| 374 | 440688,34 | 2290098,20 |
| 375 | 440689,29 | 2290097,29 |
| 376 | 440684,36 | 2290091,85 |
| 368 | 440681,03 | 2290095,11 |
| 377 | 440694,77 | 2290114,78 |
| 378 | 440704,37 | 2290115,67 |
| 379 | 440700,35 | 2290110,61 |
| 377 | 440694,77 | 2290114,78 |
| 380 | 440701,37 | 2289739,85 |
| 381 | 440701,96 | 2289740,66 |
| 382 | 440702,54 | 2289741,47 |
| 383 | 440704,16 | 2289740,30 |
| 384 | 440703,57 | 2289739,49 |
| 385 | 440702,99 | 2289738,68 |

| | | |
|-------------|--------------|--------------|
| Ив. № подл. | Подп. и дата | Взам. инв. № |
| | | |

| | | | | | |
|------|--------|------|--------|-------|------|
| Изм. | Кол.уч | Лист | № док. | Подп. | Дата |
| | | | | | |

Основная часть проекта межевания территории

Лист

27

63:29:0000000:1587:3У1 - 838 кв.м

| Номер Точки | Координаты | |
|----------------|------------|------------|
| | Х | У |
| 380 | 440701,37 | 2289739,85 |
| 386 | 440701,52 | 2290158,37 |
| 387 | 440701,65 | 2290160,36 |
| 388 | 440703,64 | 2290160,23 |
| 389 | 440703,51 | 2290158,23 |
| 386 | 440701,52 | 2290158,37 |
| 390 | 440704,52 | 2290205,77 |
| 391 | 440704,65 | 2290207,76 |
| 392 | 440706,65 | 2290207,63 |
| 393 | 440706,52 | 2290205,64 |
| 390 | 440704,52 | 2290205,77 |
| 394 | 440707,45 | 2290252,41 |
| 395 | 440707,58 | 2290254,41 |
| 396 | 440709,58 | 2290254,28 |
| 397 | 440709,45 | 2290252,28 |
| 394 | 440707,45 | 2290252,41 |
| 398 | 440710,44 | 2290299,13 |
| 399 | 440710,57 | 2290301,13 |
| 400 | 440712,57 | 2290301,00 |
| 401 | 440712,44 | 2290299,00 |
| 398 | 440710,44 | 2290299,13 |
| 402 | 440713,27 | 2290342,14 |
| 403 | 440713,55 | 2290347,84 |
| 404 | 440715,54 | 2290347,74 |
| 405 | 440715,27 | 2290342,04 |
| 402 | 440713,27 | 2290342,14 |
| 406 | 440714,25 | 2290357,10 |
| 407 | 440716,21 | 2290357,51 |
| 408 | 440716,62 | 2290355,55 |
| 409 | 440714,66 | 2290355,14 |
| 406 | 440714,25 | 2290357,10 |
| 410 | 440721,16 | 2289766,36 |
| 411 | 440723,90 | 2289770,86 |
| 412 | 440725,60 | 2289769,81 |
| 413 | 440722,86 | 2289765,32 |
| 410 | 440721,16 | 2289766,36 |
| 414 | 440758,13 | 2289817,52 |
| 415 | 440761,09 | 2289822,88 |
| 416 | 440762,84 | 2289821,91 |
| 417 | 440759,88 | 2289816,56 |

| Номер Точки | Координаты | |
|----------------|------------|------------|
| | Х | У |
| 414 | 440758,13 | 2289817,52 |
| 418 | 440767,70 | 2290368,26 |
| 419 | 440769,66 | 2290368,67 |
| 420 | 440770,07 | 2290366,71 |
| 421 | 440768,11 | 2290366,30 |
| 418 | 440767,70 | 2290368,26 |
| 422 | 440776,87 | 2289852,99 |
| 423 | 440777,80 | 2289854,76 |
| 424 | 440779,57 | 2289853,83 |
| 425 | 440778,64 | 2289852,06 |
| 422 | 440776,87 | 2289852,99 |
| 426 | 440796,80 | 2289890,95 |
| 427 | 440797,73 | 2289892,72 |
| 428 | 440799,50 | 2289891,79 |
| 429 | 440798,57 | 2289890,02 |
| 426 | 440796,80 | 2289890,95 |
| 430 | 440807,10 | 2290376,14 |
| 431 | 440809,06 | 2290376,55 |
| 432 | 440809,47 | 2290374,59 |
| 433 | 440807,51 | 2290374,18 |
| 430 | 440807,10 | 2290376,14 |
| 434 | 440818,49 | 2289932,37 |
| 435 | 440819,42 | 2289934,14 |
| 436 | 440821,19 | 2289933,21 |
| 437 | 440820,26 | 2289931,44 |
| 434 | 440818,49 | 2289932,37 |
| 438 | 440835,36 | 2289964,52 |
| 439 | 440836,29 | 2289966,29 |
| 440 | 440838,06 | 2289965,36 |
| 441 | 440837,13 | 2289963,59 |
| 438 | 440835,36 | 2289964,52 |
| 442 | 440839,41 | 2290383,28 |
| 443 | 440846,15 | 2290383,39 |
| 444 | 440846,56 | 2290376,16 |
| 442 | 440839,41 | 2290383,28 |
| 445 | 440852,59 | 2289997,47 |
| 446 | 440853,52 | 2289999,24 |
| 447 | 440855,29 | 2289998,31 |
| 448 | 440854,36 | 2289996,54 |
| 445 | 440852,59 | 2289997,47 |

| | | |
|-------------|--------------|--------------|
| Ив. № подл. | Подп. и дата | Взам. инв. № |
| | | |

| | | | | | |
|------|--------|------|--------|-------|------|
| | | | | | |
| Изм. | Кол.уч | Лист | № док. | Подп. | Дата |

Основная часть проекта межевания территории

Лист

28

63:29:0000000:1587:3У1 - 838 кв.м

| Номер Точки | Координаты | |
|----------------|------------|------------|
| | X | Y |
| 449 | 440867,98 | 2290034,90 |
| 450 | 440868,88 | 2290036,68 |
| 451 | 440873,98 | 2290034,09 |
| 452 | 440873,07 | 2290032,31 |
| 449 | 440867,98 | 2290034,90 |
| 453 | 440872,09 | 2290354,68 |
| 454 | 440873,51 | 2290356,09 |
| 455 | 440874,92 | 2290354,68 |
| 456 | 440873,51 | 2290353,26 |
| 453 | 440872,09 | 2290354,68 |
| 457 | 440886,83 | 2290072,02 |
| 458 | 440887,57 | 2290073,88 |
| 459 | 440889,43 | 2290073,14 |
| 460 | 440888,69 | 2290071,28 |
| 457 | 440886,83 | 2290072,02 |
| 461 | 440900,82 | 2290326,27 |
| 462 | 440902,23 | 2290327,68 |
| 463 | 440903,65 | 2290326,27 |
| 464 | 440902,24 | 2290324,86 |
| 461 | 440900,82 | 2290326,27 |
| 465 | 440904,52 | 2290116,23 |
| 466 | 440905,25 | 2290118,09 |
| 467 | 440907,11 | 2290117,35 |
| 468 | 440906,38 | 2290115,49 |
| 465 | 440904,52 | 2290116,23 |
| 469 | 440921,45 | 2290158,44 |
| 470 | 440922,19 | 2290160,29 |
| 471 | 440924,05 | 2290159,56 |
| 472 | 440923,31 | 2290157,70 |
| 469 | 440921,45 | 2290158,44 |
| 473 | 440935,19 | 2290292,25 |
| 474 | 440936,47 | 2290293,54 |
| 475 | 440936,95 | 2290292,34 |
| 476 | 440936,77 | 2290291,43 |
| 477 | 440936,98 | 2290291,22 |
| 478 | 440936,60 | 2290290,84 |
| 473 | 440935,19 | 2290292,25 |
| 479 | 440935,42 | 2290193,33 |
| 480 | 440936,16 | 2290195,19 |
| 481 | 440938,02 | 2290194,45 |

| Номер Точки | Координаты | |
|----------------|------------|------------|
| | X | Y |
| 482 | 440937,28 | 2290192,59 |
| 479 | 440935,42 | 2290193,33 |
| 483 | 440949,32 | 2290228,39 |
| 484 | 440950,06 | 2290230,25 |
| 485 | 440951,92 | 2290229,51 |
| 486 | 440951,18 | 2290227,65 |
| 483 | 440949,32 | 2290228,39 |
| 487 | 440958,55 | 2290264,90 |
| 488 | 440965,45 | 2290265,53 |
| 489 | 440966,26 | 2290258,55 |
| 487 | 440958,55 | 2290264,90 |
| 490 | 441021,79 | 2292053,55 |
| 491 | 441022,69 | 2292055,34 |
| 492 | 441024,48 | 2292054,45 |
| 493 | 441023,58 | 2292052,66 |
| 490 | 441021,79 | 2292053,55 |
| 494 | 441060,79 | 2292033,80 |
| 495 | 441061,69 | 2292035,59 |
| 496 | 441063,48 | 2292034,70 |
| 497 | 441062,58 | 2292032,91 |
| 494 | 441060,79 | 2292033,80 |
| 498 | 441065,02 | 2292033,23 |
| 499 | 441067,60 | 2292033,67 |
| 500 | 441067,28 | 2292035,06 |
| 501 | 441074,57 | 2292037,14 |
| 502 | 441076,12 | 2292032,30 |
| 503 | 441075,34 | 2292032,13 |
| 504 | 441068,33 | 2292030,52 |
| 505 | 441068,05 | 2292031,72 |
| 506 | 441065,35 | 2292031,26 |
| 498 | 441065,02 | 2292033,23 |

Взам. инв. №

Подп. и дата

Инв. № подл.

Основная часть проекта межевания территории

Лист

29

Изм. Кол.уч Лист № док. Подп. Дата

63:29:0000000:1127:3У1 - 8 кв.м

| Номер Точки | Координаты | |
|----------------|------------|------------|
| | X | Y |
| 1 | 440069,84 | 2290609,74 |
| 2 | 440073,36 | 2290612,87 |
| 3 | 440073,74 | 2290612,44 |
| 4 | 440070,39 | 2290609,22 |
| 5 | 440074,82 | 2290604,59 |
| 6 | 440074,53 | 2290604,34 |
| 1 | 440069,84 | 2290609,74 |
| 7 | 440107,14 | 2290576,77 |
| 8 | 440109,18 | 2290578,41 |
| 9 | 440110,43 | 2290576,85 |
| 10 | 440110,01 | 2290576,51 |
| 11 | 440108,91 | 2290577,69 |
| 12 | 440107,48 | 2290576,37 |
| 7 | 440107,14 | 2290576,77 |
| 13 | 440936,47 | 2290293,54 |
| 14 | 440936,60 | 2290293,67 |
| 15 | 440938,02 | 2290292,26 |
| 16 | 440936,98 | 2290291,22 |
| 17 | 440936,77 | 2290291,43 |
| 18 | 440936,95 | 2290292,34 |
| 13 | 440936,47 | 2290293,54 |

63:29:0707009:289:3У1 - 56 кв.м

| Номер Точки | Координаты | |
|----------------|------------|------------|
| | X | Y |
| 1 | 440070,39 | 2290609,22 |
| 2 | 440073,74 | 2290612,44 |
| 3 | 440078,08 | 2290607,47 |
| 4 | 440074,82 | 2290604,59 |
| 1 | 440070,39 | 2290609,22 |
| 5 | 440076,73 | 2290604,08 |
| 6 | 440078,21 | 2290605,43 |
| 7 | 440083,19 | 2290600,00 |
| 8 | 440081,72 | 2290598,65 |
| 5 | 440076,73 | 2290604,08 |
| 9 | 440103,61 | 2290573,92 |
| 10 | 440107,14 | 2290576,77 |
| 11 | 440107,48 | 2290576,37 |
| 12 | 440108,91 | 2290577,69 |
| 13 | 440110,01 | 2290576,51 |
| 14 | 440104,86 | 2290572,37 |
| 9 | 440103,61 | 2290573,92 |

63:29:0707009:288:3У1 - 42 кв.м

| Номер Точки | Координаты | |
|----------------|------------|------------|
| | X | Y |
| 1 | 440537,79 | 2290399,37 |
| 2 | 440541,95 | 2290405,33 |
| 3 | 440543,22 | 2290404,47 |
| 4 | 440544,22 | 2290406,34 |
| 5 | 440544,76 | 2290407,18 |
| 6 | 440546,44 | 2290406,09 |
| 7 | 440545,9 | 2290405,25 |
| 8 | 440544,88 | 2290403,35 |
| 9 | 440546,01 | 2290402,59 |
| 10 | 440541,84 | 2290396,66 |
| 1 | 440537,79 | 2290399,37 |

Взам. инв. №

Подп. и дата

Инв. № подл.

Основная часть проекта межевания территории

Лист

30

Изм. Кол.уч Лист № док. Подп. Дата

63:29:0000000:1585:3У1 -215 кв.м

| Номер Точки | Координаты | |
|----------------|------------|------------|
| | Х | У |
| 1 | 439833,05 | 2292278,44 |
| 2 | 439833,17 | 2292279,39 |
| 3 | 439834,25 | 2292279,42 |
| 1 | 439833,05 | 2292278,44 |
| 4 | 439836,09 | 2292195,36 |
| 5 | 439837,11 | 2292195,47 |
| 6 | 439837,33 | 2292193,48 |
| 7 | 439836,60 | 2292193,40 |
| 4 | 439836,09 | 2292195,36 |
| 8 | 439849,38 | 2292310,43 |
| 9 | 439850,55 | 2292312,05 |
| 10 | 439852,17 | 2292310,87 |
| 11 | 439850,99 | 2292309,25 |
| 8 | 439849,38 | 2292310,43 |
| 12 | 439875,37 | 2292346,31 |
| 13 | 439876,54 | 2292347,93 |
| 14 | 439878,16 | 2292346,76 |
| 15 | 439876,99 | 2292345,14 |
| 12 | 439875,37 | 2292346,31 |
| 16 | 439895,09 | 2292374,72 |
| 17 | 439899,97 | 2292380,61 |
| 18 | 439905,14 | 2292375,60 |
| 16 | 439895,09 | 2292374,72 |
| 19 | 440171,23 | 2292553,09 |
| 20 | 440171,46 | 2292555,07 |
| 21 | 440173,45 | 2292554,84 |
| 22 | 440173,22 | 2292552,86 |
| 19 | 440171,23 | 2292553,09 |
| 23 | 440214,25 | 2292551,41 |
| 24 | 440220,84 | 2292549,14 |
| 25 | 440219,35 | 2292541,46 |
| 23 | 440214,25 | 2292551,41 |
| 26 | 440253,50 | 2292526,03 |
| 27 | 440254,56 | 2292527,72 |
| 28 | 440256,26 | 2292526,66 |
| 29 | 440255,19 | 2292524,96 |
| 26 | 440253,50 | 2292526,03 |
| 30 | 440288,95 | 2292503,64 |
| 31 | 440290,02 | 2292505,33 |
| 32 | 440291,71 | 2292504,26 |
| 33 | 440290,64 | 2292502,57 |
| 30 | 440288,95 | 2292503,64 |

| Номер Точки | Координаты | |
|----------------|------------|------------|
| | Х | У |
| 34 | 440322,65 | 2292482,48 |
| 35 | 440323,72 | 2292484,17 |
| 36 | 440325,41 | 2292483,11 |
| 37 | 440324,35 | 2292481,41 |
| 34 | 440322,65 | 2292482,48 |
| 38 | 440356,12 | 2292461,43 |
| 39 | 440357,19 | 2292463,13 |
| 40 | 440358,88 | 2292462,06 |
| 41 | 440357,82 | 2292460,37 |
| 38 | 440356,12 | 2292461,43 |
| 42 | 440391,11 | 2292439,28 |
| 43 | 440392,18 | 2292440,97 |
| 44 | 440393,87 | 2292439,90 |
| 45 | 440392,81 | 2292438,21 |
| 42 | 440391,11 | 2292439,28 |
| 46 | 440427,93 | 2292416,11 |
| 47 | 440429,00 | 2292417,81 |
| 48 | 440430,69 | 2292416,74 |
| 49 | 440429,63 | 2292415,05 |
| 46 | 440427,93 | 2292416,11 |
| 50 | 440463,61 | 2292393,52 |
| 51 | 440464,67 | 2292395,21 |
| 52 | 440466,37 | 2292394,15 |
| 53 | 440465,30 | 2292392,46 |
| 50 | 440463,61 | 2292393,52 |
| 54 | 440501,97 | 2292369,19 |
| 55 | 440503,03 | 2292370,88 |
| 56 | 440504,72 | 2292369,82 |
| 57 | 440503,66 | 2292368,12 |
| 54 | 440501,97 | 2292369,19 |
| 58 | 440536,84 | 2292343,64 |
| 59 | 440543,67 | 2292350,78 |
| 60 | 440543,53 | 2292343,55 |
| 58 | 440536,84 | 2292343,64 |
| 61 | 440582,50 | 2292338,32 |
| 62 | 440582,76 | 2292340,31 |
| 63 | 440584,74 | 2292340,05 |
| 64 | 440584,48 | 2292338,06 |
| 61 | 440582,50 | 2292338,32 |
| 65 | 440622,45 | 2292333,07 |
| 66 | 440622,71 | 2292335,06 |
| 67 | 440624,69 | 2292334,80 |

| | | |
|-------------|--------------|--------------|
| Ив. № подл. | Подп. и дата | Взам. инв. № |
| | | |

| | | | | | |
|------|--------|------|--------|-------|------|
| Изм. | Кол.уч | Лист | № док. | Подп. | Дата |
| | | | | | |

Основная часть проекта межевания территории

Лист

31

63:29:0000000:1585:3У1 -215 кв.м

| Номер Точки | Координаты | |
|----------------|------------|------------|
| | Х | У |
| 68 | 440624,43 | 2292332,81 |
| 65 | 440622,45 | 2292333,07 |
| 69 | 440663,03 | 2292327,57 |
| 70 | 440663,29 | 2292329,56 |
| 71 | 440665,27 | 2292329,30 |
| 72 | 440665,01 | 2292327,32 |
| 69 | 440663,03 | 2292327,57 |
| 73 | 440704,16 | 2292325,72 |
| 74 | 440709,17 | 2292322,98 |
| 75 | 440705,79 | 2292315,45 |
| 73 | 440704,16 | 2292325,72 |
| 76 | 440735,92 | 2292287,69 |
| 77 | 440737,45 | 2292288,98 |
| 78 | 440738,74 | 2292287,45 |
| 79 | 440737,21 | 2292286,16 |
| 76 | 440735,92 | 2292287,69 |
| 80 | 440765,49 | 2292251,94 |
| 81 | 440767,02 | 2292253,23 |
| 82 | 440768,31 | 2292251,70 |
| 83 | 440766,78 | 2292250,41 |
| 80 | 440765,49 | 2292251,94 |
| 84 | 440793,66 | 2292218,07 |
| 85 | 440797,60 | 2292222,41 |
| 86 | 440799,08 | 2292221,07 |
| 87 | 440795,15 | 2292216,73 |
| 84 | 440793,66 | 2292218,07 |
| 88 | 440831,90 | 2292190,85 |
| 89 | 440833,06 | 2292192,48 |
| 90 | 440834,69 | 2292191,32 |
| 91 | 440833,53 | 2292189,69 |
| 88 | 440831,90 | 2292190,85 |
| 92 | 440869,45 | 2292164,23 |
| 93 | 440870,61 | 2292165,86 |
| 94 | 440872,23 | 2292164,70 |
| 95 | 440871,08 | 2292163,07 |
| 92 | 440869,45 | 2292164,23 |
| 96 | 440901,85 | 2292136,43 |
| 97 | 440905,26 | 2292141,26 |
| 98 | 440906,89 | 2292140,11 |
| 99 | 440903,49 | 2292135,28 |
| 96 | 440901,85 | 2292136,43 |
| 100 | 440942,00 | 2292106,96 |
| 101 | 440943,31 | 2292108,47 |

| Номер Точки | Координаты | |
|----------------|------------|------------|
| | Х | У |
| 102 | 440944,82 | 2292107,16 |
| 103 | 440943,51 | 2292105,65 |
| 100 | 440942,00 | 2292106,96 |
| 104 | 440978,97 | 2292075,21 |
| 105 | 440982,43 | 2292079,32 |
| 106 | 440983,96 | 2292078,03 |
| 107 | 440980,50 | 2292073,92 |
| 104 | 440978,97 | 2292075,21 |

Взам. инв. №

Подп. и дата

Инв. № подл.

Основная часть проекта межевания территории

Лист

32

| | | | | | |
|------|--------|------|--------|-------|------|
| Изм. | Кол.уч | Лист | № док. | Подп. | Дата |
|------|--------|------|--------|-------|------|

3. Целевое назначение лесов, вид (виды) разрешенного использования лесного участка, количественные и качественные характеристики лесного участка, сведения о нахождении лесного участка в границах особо защитных участков лесов (в случае, если подготовка проекта межевания территории осуществляется в целях определения местоположения границ образуемых и (или) изменяемых лесных участков)

Земли лесного фонда отсутствуют.

4. Сведения об отнесении (неотнесении) образуемых земельных участков к территории общего пользования.

Земельные участки, относимые к территории общего пользования отсутствуют;

5. Условные номера образуемых земельных участков, кадастровые номера или иные ранее присвоенные государственные учетные номера существующих земельных участков, в отношении которых предполагаются их резервирование и (или) изъятие для государственных или муниципальных нужд, их адреса или описание местоположения, перечень и адреса расположенных на таких земельных участках объектов недвижимого имущества (при наличии сведений о них в Едином государственном реестре недвижимости).

Земельные участки, в отношении которых предполагаются их резервирование и (или) изъятие для государственных или муниципальных нужд, отсутствуют.

6. Перечень кадастровых номеров существующих земельных участков, на которых линейный объект может быть размещен на условиях сервитута, публичного сервитута, их адреса или описание местоположения, перечень и адреса расположенных на таких земельных участках объектов недвижимого имущества (при наличии сведений о них в Едином государственном реестре недвижимости).

В соответствии со ст. 39.23 Земельного кодекса РФ земельные участки, находящихся в государственной или муниципальной собственности, и на которых линейный объект размещен на условиях сервитута, указаны в таблице 1 «Перечень образуемых частей земельных участков» в целях размещения линейных объектов, сооружений связи, специальных информационных знаков и защитных сооружений, не препятствующих разрешенному использованию земельного участка, и осуществление пользования недрами.

| | | |
|---------------|--------------|--------------|
| Инов. № подл. | Подп. и дата | Взам. инв. № |
| | | |

| | | | | | |
|------|--------|------|--------|-------|------|
| | | | | | |
| Изм. | Кол.уч | Лист | № док. | Подп. | Дата |

Основная часть проекта межевания территории

7. Сведения об отнесении образуемого земельного участка к определенной категории земель (в том числе в случае, если земельный участок в связи с размещением линейного объекта подлежит отнесению к определенной категории земель в силу закона без необходимости принятия решения о переводе земельного участка из состава земель этой категории в другую) или сведения о необходимости перевода земельного участка из состава земель одной категории в другую.

Сведения об отнесении образуемого земельного участка к определенной категории земель (в том числе в случае, если земельный участок в связи с размещением линейного объекта подлежит отнесению к определенной категории земель в силу закона без необходимости принятия решения о переводе земельного участка из состава земель этой категории в другую) или сведения о необходимости перевода земельного участка из состава земель одной категории в другую указаны в таблице 2 «Перечень образуемых земельных участков для строительства объекта, подлежащих постановке на государственный кадастровый учет».

| | | | | | | | | | | |
|--------------|--------------|--------------|--------|-------|------|---|--|--|------|----|
| Инв. № подл. | Подп. и дата | Взам. инв. № | | | | | | | Лист | |
| | | | | | | | | | | |
| | | | | | | | | | | |
| Изм. | Кол.уч | Лист | № док. | Подп. | Дата | Основная часть проекта межевания территории | | | | 34 |