









- границы земельного участка для строительства объекта АО "Самаранефтегаз"

- |   |                              |
|---|------------------------------|
|  | - границы земельного участка |
|  | - ВЛ-6 кВ                    |
|  | - выкидной трубопровод       |
|  | - анодный заземлитель        |
|  | - направление движения       |
|  | - дорога                     |
|  | - направление уклона         |
|  | - переломная точка           |

Изм.	Лист	№ документа	Подпись	Дата
		Головских А.В.	<i>А.В. Головских</i>	
		Директор		
		Иван-землеустр	<i>И.В. Иван-землеустр</i>	
		Портных М.В.	<i>М.В. Портных</i>	

Стадия	Лист	Листов
П	1	

Графическая часть  
(Схема организации улично-дорожной сети  
и схема движения транспорта, схема  
вертикальной планировки и инженерной подготовки)